


Analiza zagrożeń, w tym identyfikacja miejsc, w których występuje zagrożenie dla bezpieczeństwa osób wykorzystujących obszar wodny do pływania, kąpienia się, uprawiania sportu i rekreacji na terenie Gminy Wąsosz.



Zatwierdza:

Burmistrz Wąsosza

Paweł Niedźwiedz

Spis treści

1. Cel i podstawy prawne opracowania.....	3
2. Miejsca, w których występuje zagrożenie dla bezpieczeństwa osób wykorzystujących obszar wodny do pływania, kąpania się, uprawiania sportu lub rekreacji.....	4
2.1. Rzeka Barycz i rzeka Orla.....	5
2.2. Inne zbiorniki wodne, gdzie zidentyfikowano zagrożenie.....	10
1) Czeladź Wielka działka numer 355.....	11
2) Czeladź Wielka działka numer 776/9.....	12
3) Czeladź Wielka działki numer 771/4; 773; 776/2.....	13
4) Kamień Górski działka numer 105.....	14
5) Kowalowo działki numer 41 i 43.....	15
6) Lechitów działka numer 94.....	16
7) Płoski działka numer 214.....	17
8) Sulów Wielki działka numer 31.....	18
9) Wąsosz działka numer 350.....	19
10) Wiklina działka numer 40.....	20
11) Wodniki działka numer 120.....	21
12) Wrząca Śląska działka numer 128/1.....	22
3. Zagrożenia dla osób przebywających na obszarach wodnych na terenie gminy Wąsosz.....	23
4. Kontakty alarmowe.....	24
5. Podsumowanie.....	25

1. Cel i podstawy prawne opracowania.

Celem niniejszego opracowania jest analiza zagrożeń dla osób przebywających na obszarach wodnych, w tym identyfikacja miejsc, w których występuje zagrożenie dla bezpieczeństwa osób wykorzystujących obszar wodny do pływania, kąpania się, uprawiania sportu lub rekreacji.

Zgodnie z art. 4 ust. 1 ustawy z dnia 18 sierpnia 2011 roku o bezpieczeństwie osób przebywających na obszarach wodnych (t.j. Dz.U.2023 poz. 714) zapewnienie bezpieczeństwa na obszarach wodnych polega w szczególności na:

- 1) dokonaniu, we współpracy z policją i działającymi na danym terenie podmiotami, o których mowa w art. 12 ust. 1, analizy zagrożeń, w tym identyfikacji miejsc, w których występuje zagrożenie dla bezpieczeństwa osób wykorzystujących obszar wodny do pływania, kąpania się, uprawiania sportu lub rekreacji;
- 2) oznakowaniu i zabezpieczeniu terenów, obiektów i urządzeń przeznaczonych do pływania, kąpania się, uprawiania sportu lub rekreacji na obszarach wodnych;
- 3) prowadzeniu działań profilaktycznych i edukacyjnych dotyczących bezpieczeństwa na obszarach wodnych, polegających w szczególności na:
 - a. oznakowaniu miejsc niebezpiecznych,
 - b. objęciu nadzorem, we współpracy z policją i podmiotami, o których mowa w art. 12 ust. 1, miejsc niebezpiecznych, w tym miejsc zwyczajowo wykorzystywanych do kąpieli,
 - c. uświadamianiu zagrożeń związanych z wykorzystywaniem obszarów wodnych, w szczególności prowadzeniu akcji edukacyjnych wśród dzieci i młodzieży szkolnej;
- 4) informowaniu i ostrzeganiu o warunkach pogodowych oraz innych czynnikach mogących powodować utrudnienia lub zagrożenia dla zdrowia lub życia osób;
- 5) zapewnieniu warunków do organizowania pomocy oraz ratowania osób, które uległy wypadkowi lub są narażone na niebezpieczeństwo utraty życia lub zdrowia.

Za zapewnienie bezpieczeństwa, o którym mowa w ust. 1, odpowiada (art. 4 ust 2):

- 1) na terenie parku narodowego lub krajobrazowego - dyrektor parku,
- 2) na terenie, na którym prowadzona jest działalność w zakresie sportu lub rekreacji - osoba fizyczna, osoba prawna i jednostka organizacyjna nieposiadająca osobowości prawnej, która prowadzi działalność w tym zakresie,
- 3) na pozostałym obszarze - właściwy miejscowo wójt (burmistrz, prezydent miasta) - zwani dalej "zarządzającym obszarem wodnym".

Zadania, o których mowa w ust. 1, wykonywane przez wójta (burmistrza, prezydenta miasta) na obszarze, o którym mowa w ust. 2 pkt 3, należą do zadań własnych gminy.

2. Miejsca, w których występuje zagrożenie dla bezpieczeństwa osób wykorzystujących obszar wodny do pływania, kąpania się, uprawiania sportu lub rekreacji.

Zestawienie miejsc, gdzie zidentyfikowano zagrożenia dla bezpieczeństwa osób wykorzystujących obszar wody do pływania, kąpania się, uprawiania sportu lub rekreacji.

W opracowaniu użyto sformułowania dotyczące miejsc, które wykorzystane są do rekreacji wodnej (kąpiele, miejsce przeznaczone do uprawiania sportu). Zwrot „kąpielisko”, które rozumie się to jako zdefiniowane w art. 16 pkt. 22 ustawy z dnia 20 lipca 2017 roku Prawo wodne (t.j. Dz.U.2022 poz. 2625) jako wyznaczony przez radę gminy wydzielony i oznakowany fragment wód powierzchniowych, wykorzystywany przez dużą liczbę osób kąpiących się, pod warunkiem że w stosunku do tego kąpieliska nie wydano stałego zakazu kąpieli; kąpieliskiem nie jest: pływalnia, basen pływacki lub uzdrowiskowy, zamknięty zbiornik wodny podlegający oczyszczaniu lub wykorzystywaniu w celach terapeutycznych, sztuczny, zamknięty zbiornik wodny, oddzielony od wód powierzchniowych i wód podziemnych.

„Dzikie plaże” to zwrot, który nie posiada swojej definicji ustawowej, są to miejsca wykorzystywane przez mieszkańców do plażowania, bez jakiegokolwiek infrastruktury. Zazwyczaj te miejsca posiadają znaki „zakaz kąpieli”.

W przypadku użytego w opracowaniu zwrotu „miejsca do uprawiania sportu” nie ma odniesienia do definicji ustawowej, a jednak są to miejsca wykorzystywane przez mieszkańców do pływania kajakami w miejscach do tego przeznaczonych. Przykładem sportu, który można uprawiać na wodzie na terenie gminy Wąsosz są kajaki.

2.1. Rzeką Barycz i rzeką Orlą.

Barycz to rzeka, która przepływa przed Gminę Wąsosz od południowo-wschodniej do północno-zachodniej granicy. Rzeką ta na terenie gminy ma około 20 km. Swój początek na terenie gminy ma niedaleko wsi Bartków, płynie miasto Wąsosz następnie Bełcz Mały, a swój koniec ma zaraz za wsią Sądowel. Na rzece bardzo popularny jest spływ kajakowy, który rozpoczyna się w Wąsoszu przy ul. Korczaka. Gmina Wąsosz zapewnia możliwość wypożyczenia kajaków celem zorganizowania wycieczek szkolnych lub indywidualnych.



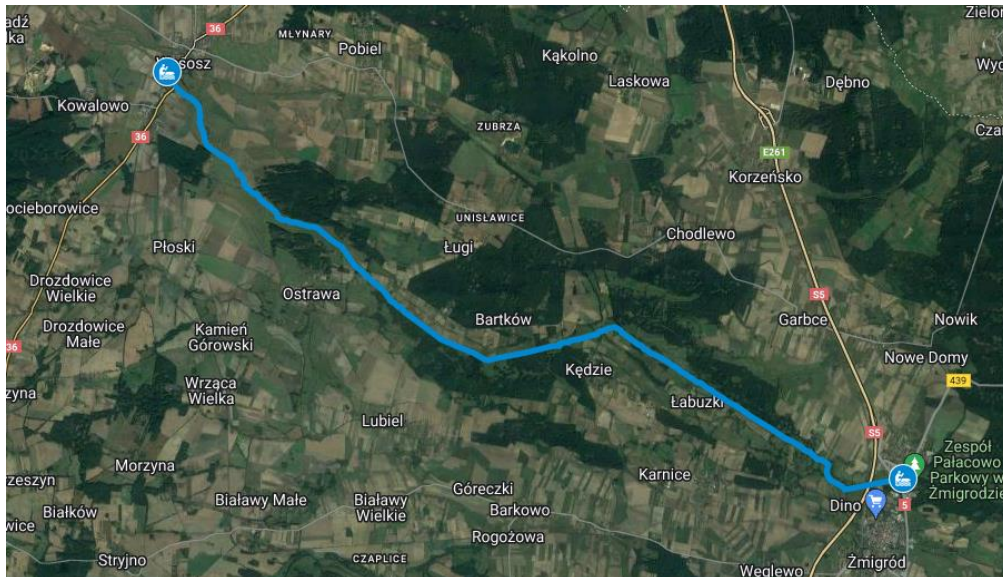
Zdjęcie 1. Rzeka Barycz z mostu nad DK36.



Zdjęcie 2. Rzeka Barycz z wały przy Amfiteatrze.

Na stronie internetowej jednego z organizatorów spływów kajakowych przedstawione są trasy, na które można się udać po Baryczy na terenie Gminy. Podane tam są również dokładne długości tras i czas ich przepłynięcia. Są nimi między innymi:

- Barycz odcinek **Żmigród – Wąsosz**
Długość – 16 km, czas płynięcia – ok. 4 godz;

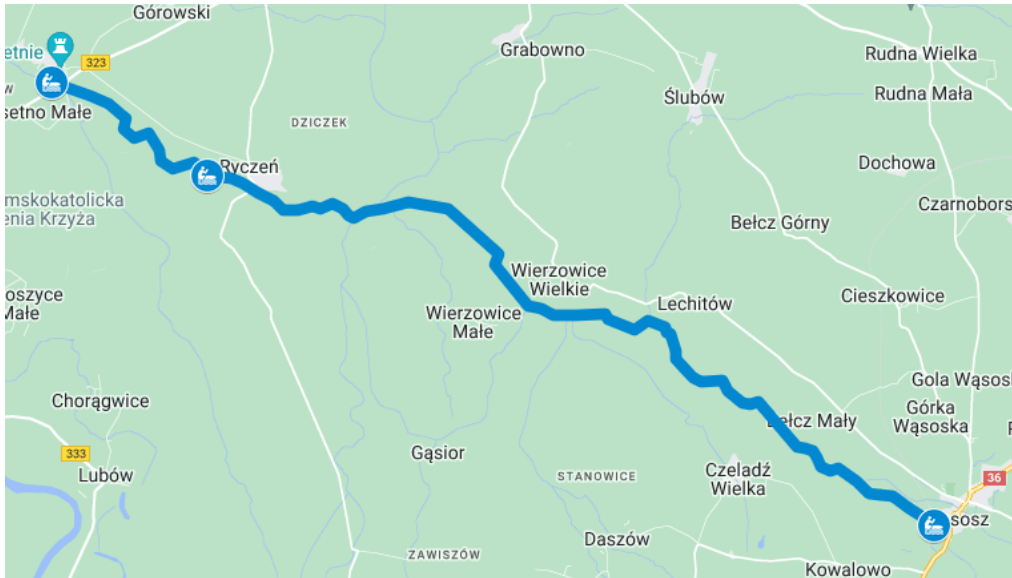


Zdjęcie 3. Trasa kajakowa Żmigród – Wąsosz.



Zdjęcie 4. Trasa spływu kajakowego po rzece Barycz na terenie Gminy Wąsosz.

- Barycz odcinek **Wąsosz – Ryczeń/ Osetno** (odcinek przekroju piękna Doliny Baryczy)
 Długość – 21 km (całość trasy Wąsosz – Osetno), czas płynięcia – ok. 5 godz.;
 Trasa Wąsosz – Ryczeniu skraca się o 4 km – długość 17 km.



Zdjęcie 5. Trasa kajakowa Wąsosz – Ryczeń – Osetno.



Zdjęcie 6. Przystań Wąsosz.

Rzeka Orla to rzeka, która jest najdłuższym prawobrzeżnym dopływem Baryczy – ma około 88km długości, w tym na terenie Gminy Wąsosz to około 11 km. Na niej również można pływać kajakami. Jedyna trasa jaka widnieje na stronie internetowej to trasa:

- Orla odcinek **Wydawy – Wąsosz**
Długość – 16 km, czas płynięcia – ok. 4 godz.



Zdjęcie 7. Rzeka Orla z dawnego mostu PGR-owskiego (w stronę źródła).



Zdjęcie 8. Rzeka Orla z dawnego mostu PGR-owskiego (w stronę ujścia).



Zdjęcie 9. Rzeka Orla z mostu na DK36 (w stronę ujścia).



Zdjęcie 10. Rzeka Orla z mostu na DK36 (w stronę źródła).

Niestety ani na Baryczy ani na Orli nie można się kąpać. Rzeka Barycz posiada nierówne dno, zaś w Orli jest ono nieregularne, co może być zagrożeniem dla osób, które chcą przebywać na obu rzekach. Poza czynnym udziałem kajaków, posiadają również dość duże zainteresowanie wśród wędkarzy. Wały przy rzekach są dzierżawione przez osoby prywatne oraz są własnością Wód Polskich.

2.2. Inne zbiorniki wodne, gdzie zidentyfikowano zagrożenie.

L.P.	Miejscowość, w której znajduje się stojący zbiornik wodny	Numer działki, który należy do Gminy Wąsosz
1.	Czeladź Wielka	Działka nr 355
2.	Czeladź Wielka	Działka nr 776/9
3.	Czeladź Wielka	Działki nr 771/4, 773, 776/2
4.	Kamień Górski	Działka nr 105
5.	Kowalowo	Działka nr 41 i 43
6.	Lechitów	Działka nr 94
7.	Płoski	Działka nr 214
8.	Sułów Wielki	Działka nr 31
9.	Wąsosz	Działka nr 350
10.	Wiklina	Działka nr 40
11.	Wodniki	Działka nr 120
12.	Wrząca Śląska	Działka nr 128/1

- 1) **Czeladź Wielka działka numer 355** – Staw znajdujący się w centrum wsi, jest ogrodzony z możliwością wejścia na jego teren. Są tam ławki, dostęp do wody jest ograniczony przez znajdujące się na niej lilie, które zajmują około 70% powierzchni wody. Brak informacji o użytkowaniu stawu przez wędkarzy. Zagrożenia na tym obszarze są dość małe.



Zdjęcie 11. Staw w Czeladzi Wielkiej.

- 2) **Czeladź Wielka działka numer 776/9** – Jest to teren dawnej kopalni kruszywa naturalnego, potocznie zwana „Żwirownią”. Popularne miejsce do odpoczynku wśród miejscowej młodzieży. Niestety zbiornik nie jest przystosowany do użytkowania, ponieważ posiada strome brzegi i nierówne dno. Może to spowodować zagrożenie dla osób przebywających na wodzie. Na „dzikiej plaży” znajduje się tabliczka informująca o zakazie kąpieli na terenie „Żwirowni”. Na zbiorniku można łowić ryby za wniesieniem odpowiedniej opłaty w Urzędzie Miejskim Wąsosza na podstawie Zarządzenie nr 51/19 z dnia 5 marca 2019 roku w sprawie ustalenia odpłatności za korzystanie z łowiska gminnego w miejscowości Czeladź Wielka.



Zdjęcie 12. Teren dawnej „Żwirowni” w Czeladzi Wielkiej - działka numer 776/9.



Zdjęcie 13. Znak umieszczony przy „dzikiej plaży” na terenie „Żwirowni” w Czeladzi Wielkiej - działka numer 776/9.

- 3) **Czeladź Wielka działki numer 771/4; 773; 776/2** – To kolejna dawna kopalnia kruszywa naturalnego, potocznie zwana „Żwirownią”, która znajduje się na terenie wsi. Zbiornik jest na tyle duży, że zajmuje jednocześnie 3 działki należące do Gminy. Znajduje się tam „dzika plaża”, na której nie ma znaku o zakazie kąpieli. Zbiornik posiada strome brzegi i nierówne dno - można zobaczyć na niżej załączonych zdjęciach, w niektórych miejscach utworzone są wysepki, które mogą o tym świadczyć. Nierówne dno może stanowić zagrożenie utonięcia osób przebywających na wodzie. Tak jak w przypadku zbiornika o numerze działki 776/9, tutaj również trzeba wnieść opłatę na połów ryb.



Zdjęcie 14. Teren dawnej „Żwirowni” w Czeladzi Wielkiej – działki numer 771/4; 773; 776/2.



Zdjęcie 15. Teren dawnej „Żwirowni” w Czeladzi Wielkiej – działki numer 771/4; 773; 776/2.



Zdjęcie 16. Podgląd z Systemu Informacji Przestrzennej na działki 771/4, 773 i 776/2.
 *Zielony kolor zaznaczony na mapie oznacza, że teren należy do mienia komunalnego – Gminy Wąsosz.

- 4) **Kamień Górski działka numer 105** – Staw znajduje się w centrum wsi i jest to dawny zbiornik przeciwpożarowy. Brzeg jest stromy i nieprzystosowany do kąpiel. Nie jest ogrodzony, co stanowi zagrożenie dla osób, które wokół niego przebywają. Staw użytkowany jest przez wędkarzy i stanowi dobre miejsce do odpoczynku.



Zdjęcie 17. Staw w Kamieniu Górskim.

- 5) **Kowalowo działki numer 41 i 43** – Obie te działki sąsiadują ze sobą i znajdują się na nich dwa stawy – staw o numerze działki 43 jest znacznie mniejszy i bardziej zamulony od stawu o numerze działki 41. W ubiegłych latach większy zbiornik był czyszczony, odmulany i zarybiany, a więc użytkowany jest przez wędkarzy. Zagrożenie stanowić może bliskość głównej drogi, strome brzegi i zakręt znajdujący się przy jednym z brzegów większego stawu.



Zdjęcie 18. Staw znajdujący się w Kowalowie – działka numer 43.



Zdjęcie 19. Staw znajdujący się w Kowalowie – działka numer 41.

- 6) **Lechitów działka numer 94** – Staw znajduje się w centrum wsi. Posiada strome brzegi, nie jest przystosowany do kąpieli. Nie jest ogrodzony, co może stanowić potencjalne zagrożenie dla osób przebywających w jego pobliżu. Aktualnie staw jest w dzierżawie u osoby prywatnej.



Zdjęcie 20. Staw we wsi Lechitów.

- 7) **Płoski działka numer 214** – Dawny staw przeciwpożarowy mieszczący się przy remizie Ochotniczej Straży Pożarnej w Płoskach. Zbiornik jest ogrodzony z możliwością dostania się na jego teren. Posiada strome brzegi, znajduje się na nim pomost, który nie nadaje się do użytku i stanowi potencjalne zagrożenie dla osób przebywających na nim. Pokrywa go w całości rześa wodna, która uniemożliwia wędkowanie.



Zdjęcie 21. Staw w Płoskach.

- 8) **Sulów Wielki działka numer 31** – Staw znajdujący się w centralnej części wsi, zajmujący spory obszar. Nie jest ogrodzony, posiada strome brzegi i nierówne dno, co może być potencjalnym zagrożeniem dla osób kąpiących się w nim. Na stawie znajdują się dwa pomosty, z których można korzystać. Sołtys wsi udostępnia kajaki i rowery wodne, którymi można pływać po zbiorniku.



Zdjęcie 22. Pomost na stawie w Sulowie Wielkim.



Zdjęcie 23. Pomost przy brzegu stawu w Sulowie Wielkim.

- 9) **Wąsosz działka numer 350** – Jest to staw utworzony przy rzece Orli, która kiedyś w tym miejscu miała swój zakręt - to tak zwane „Starorzecze”. Nie nadaje się na kąpielisko, ponieważ posiada strome brzegi i nierówne dno. O zbiornik dba Polski Związek Wędkarski z oddziałem w Wąsoszu, a więc jest zarybiony.



Zdjęcie 24. „Starorzecze”.



Zdjęcie 25. „Starorzecze”.



Zdjęcie 26. „Starorzecze”.

10) Wiklina działka numer 40 – Staw znajdujący się w centralnej części wsi, o stromych brzegach i nierównym dnie. Nie jest ogrodzony i znajduje się w bezpośrednim sąsiedztwie drogi, co może stanowić potencjalne zagrożenie dla osób, które przebywają w jego pobliżu.



Zdjęcie 27. Staw w Wiklinie.

11) Wodniki działka numer 120 – Staw znajdujący się przy Drodze Krajowej nr 36. Zbiornik ma strome brzegi i nierówne dno, nie jest ogrodzony, co może stanowić potencjalne zagrożenie dla osób, które przebywają w jego pobliżu. Na stawie można wędkować.



Zdjęcie 28. Staw w Wodnikach.

12) **Wrząca Śląska działka numer 128/1** – Jest to teren dawnej kopalni kruszywa naturalnego. Niestety zbiornik nie jest przystosowany do użytkowania, ponieważ posiada strome brzegi i nierówne dno. Jest zarośnięty trzcina, co uniemożliwia dostanie się do brzegu. Przy drodze do zbiornika znajdują znaki informujące o zakazie kąpieli i wysypywania śmieci.



Zdjęcie 29. Zbiornik wodny we Wrzącej Śląskiej.



Zdjęcie 30. Znaki informujące przy zbiorniku wodnym we Wrzącej Śląskiej.

3. Zagrożenia dla osób przebywających na obszarach wodnych na terenie gminy Wąsosz.

Czynnikami wpływającymi na ilość osób korzystających z walorów rekreacyjnych i turystycznych na terenie Gminy Wąsosz są okresy wakacyjno-wypoczynkowe, okres wycieczek szkolnych, cicha okolica oraz pogodna aura. W okresie wiosenno-letnim wzrasta liczba korzystających osób, które chcą przepłynąć się kajakiem po rzece Barycz podziwiając przy okazji widoki natury. Rozwój i dostępność spływów kajakowych przekładają się na rosnącą popularność tego sportu, a to sprawia, że na kajaki coraz częściej wybierają się także osoby, które nie mają doświadczenia ani odpowiednich umiejętności technicznych. Tacy uczestnicy często nie zdają sobie sprawy z tego, jak powinni przygotować się do spływów ani na

co zwracać uwagę. Tymczasem na spływach kajakowych – choć są uznawane za dość bezpieczną formę rekreacji – mogą przytrafić się również mniej sympatyczne niespodzianki.

Głównym zagrożeniem w trakcie trwania spływu kajakowego jest oczywiście sama rzeka i jej zróżnicowany charakter. Każdy uczestnik spływów powinien czuć do niej respekt, ponieważ rzeka może zupełnie nieoczekiwanie zmienić swoje oblicze np. w sytuacji, gdy jej stan ulegnie podwyższeniu. Zagrożeniem są także wiry, szczególnie niebezpieczne dla osób, które nie są dobrymi pływakami i łatwo wpadają w panikę. Może wówczas dojść do sytuacji, kiedy to kajak zostanie wciągnięty w wir lub ulegnie wywrotce, co skutkuje jego przymusowym opuszczeniem, tzw. kabiną. Najwięcej wywrotek przytrafia się ludziom, którzy po raz pierwszy mają kontakt z kajakiem. Do wywrotki może również doprowadzić silny nurt, który przyczyni się do wciśnięcia kajaka w przeszkodę, napłynięcie na wystający kamień bądź próba zatrzymania kajaka na skutek łapania za gałęzie rosnącego nad rzeką drzewa.

Uważać należy także na pogodę, szczególnie zmienną i kapryśną w letnich miesiącach. Jednym z najważniejszych pogodowych zagrożeń jest burza. Nie wolno w trakcie jej trwania przebywać w wodzie, co wymusza na uczestnikach spływu jak najszybszą ewakuację na brzeg, najlepiej zalesiony (aby nie stanowić najwyższego punktu w okolicy). Zagrożeniem podczas intensywnych opadów mogą być także wysokie fale. Po drugiej stronie pogodowego spektrum znajduje się natomiast słońce, szczególnie zdradliwe, jeśli chodzi o polskie, rzadko zacienione rzeki. Zbyt długie przebywanie na otwartym terenie może doprowadzić do poważnego w skutkach przegrzania lub udaru. Niezbędne w takiej sytuacji okazują się kremy z wysokimi filtrami UV, kapelusze, regularne postoje w cieniu, picie dużej ilości wody oraz unikanie spływów między godziną 11 a 15. Tak samo mocno należy wystrzegać się nadmiernego wyziębienia organizmu, spowodowanego zbyt długim przebywaniem w wodzie lub zmarznięciem na skutek założenia nieodpowiedniego ubrania.

Aby uniknąć wyżej wymienionych zagrożeń, które mogą się przytrafić podczas pływania kajakiem i aby taka aktywność była w pełni bezpieczna, to:

- nie wolno pływać po spożyciu alkoholu ani spożywać alkoholu podczas przebywania na wodzie;
- nie wolno urządzać spływów nocą, a odbywający się spływ (lub jego etap) należy bezwzględnie zakończyć przed zachodem słońca;

- jeśli nurt jest silny, nie należy przybijać bokiem do przeszkody;
- dziób kajaka należy ustawiać prostopadle do fali, aby zminimalizować ryzyko wywrotki;
- należy obserwować powierzchnię wody przed kajakiem, aby w porę zauważyć zmarszczenia świadczące o obecności podwodnych przeszkód;
- należy bezwzględnie nosić kamizelkę asekuracyjną/ratunkową;
- należy zwracać baczną uwagę na inne pływające jednostki;
- przy wywrotce kajaka z bagażem nie należy próbować obrócić go na siłę – lepiej jest doholować go do płycizny lub do brzegu i poprosić innych o pomoc;
- należy kontrolować pogodę i stan wody, a jeśli panujące warunki atmosferyczne są złe (np. przez silny wiatr, deszcz, burzę), nie wolno w ogóle wypływać;
- przed udaniem się na spływ warto zebrać informacje o rzece i znajdujących się na niej przeszkodach.

4. Kontakty alarmowe

- 1) Komenda Powiatowej Policji w Górze
ul. Podwale 26, 56-200 Góra
tel: 47 872 82 00 lub 997
- 2) Komenda Państwowej Straży Pożarnej w Górze
ul. Witosa 22, 56-200 Góra
tel: 65 543 23 44 lub 998
- 3) Pogotowie Ratunkowe
tel: 999
- 4) Telefon alarmowy
tel: 112


5. Podsumowanie

Sporządzenie wyżej wymienionej analizy wymagane jest przepisami ustawy z dnia 20 lipca 2017 roku Prawo wodne (t.j. Dz.U.2022 poz. 2625), ustawy z dnia 18 sierpnia 2011 roku o bezpieczeństwie osób przebywających na obszarach wodnych (t.j. Dz.U.2023 poz. 714) oraz Rozporządzenia Ministra Spraw Wewnętrznych z dnia 6 marca 2012 roku w sprawie sposobu oznakowania i zabezpieczania obszarów wodnych oraz wzorów znaków zakazu, nakazu oraz znaków informacyjnych i flag (t.j. Dz.U.2022 poz. 1979). Dana analiza zagrożeń na obszarach wodnych jest dokumentem, który powstał w wyniku przeprowadzenia oględzin i zidentyfikowania miejsc potencjalnie zagrożonych dla zdrowia i życia ludzi.

Znak kąpielowy zakazu „Zakaz kąpieli” określa Rozporządzenie Ministra Spraw Wewnętrznych z dnia 6 marca 2012 roku w sprawie sposobu oznakowania i zabezpieczania obszarów wodnych oraz wzorów znaków zakazu, nakazu oraz znaków informacyjnych i flag określa sposób oznakowania:

§ 4.

1. Ustala się znaki zakazu:
 - 1) A-1 - znak "kąpiel zabroniona";
 - 2) A-2 - znak "kąpiel zabroniona - szlak żeglowny";
 - 3) A-3 - znak "kąpiel zabroniona - most";
 - 4) A-4 - znak "kąpiel zabroniona - spiętrzenie wody";
 - 5) A-5 - znak "kąpiel zabroniona - woda skażona";
 - 6) A-6 - znak "kąpiel zabroniona - woda pitna";
 - 7) A-7 - znak "kąpiel zabroniona - hodowla ryb";
 - 8) A-8 - znak "skakanie do wody zabronione".
2. Znaki zakazu mają kształt okrągły o średnicy 40 cm.



Rysunek 1. Znaki zakazu "kąpiel zabroniona".

Umownie ustala się również znaki takiego typu, jak na *Rysunku 2*. To również poprawna forma oznakowania zbiorników wodnych, gdzie nie można się kąpać. I jest to najpopularniejsza forma znakowania wód w Gminie Wąsosz.



Rysunek 2.

Na terenie gminy Wąsosz w/w znaki zakazu znajdują się przy większych zbiornikach wodnych np. „Żwirownia” w Czeladzi Wielkiej. Przy reszcie obszarów, gdzie może występować zagrożenie należy te miejsca obserwować i w przypadku wykorzystania przez mieszkańców gminy i nie tylko, należy oznakować je tak, aby można było tego uniknąć.

Analiza ma na celu uświadomić mieszkańców gminy Wąsosz o panujących zagrożeniach przy akwenach oraz obowiązku przestrzegania znaków. Przestrzeganie ich może ocalić przez wypadkami jakie mają miejsce na obszarach wodnych. Kąpiel w miejscach do tego przeznaczonych, czy pływanie kajakiem pod wpływem alkoholu lub bez wcześniejszego przeszkolenia może prowadzić do tragedii.