

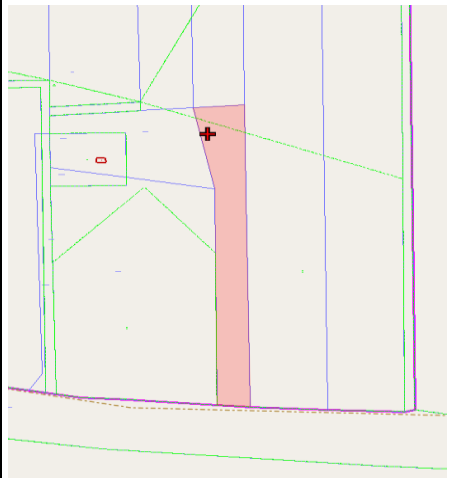
**WYKAZ  
NIERUCHOMOŚCI PRZEZNACZONEJ DO WYDZIERŻAWIENIA  
RGG.6845.83.2023**

| Oznaczenie nieruchomości wg księgi wieczystej oraz katastru nieruchomości                                                                                                                                                                                       | Pow. nieruchomości | Opis nieruchomości                                                                                                                                           | Przeznaczenie nieruchomości                                                                                                                                                                                                                                                                                                                                                                                                                                                                                                                                                                                                                                                                                                          | Stawka rocznego czynszu dzierżawnego                                                                                                                                                                                                                                                                                | Forma zbycia nieruchomości                                                                    |
|-----------------------------------------------------------------------------------------------------------------------------------------------------------------------------------------------------------------------------------------------------------------|--------------------|--------------------------------------------------------------------------------------------------------------------------------------------------------------|--------------------------------------------------------------------------------------------------------------------------------------------------------------------------------------------------------------------------------------------------------------------------------------------------------------------------------------------------------------------------------------------------------------------------------------------------------------------------------------------------------------------------------------------------------------------------------------------------------------------------------------------------------------------------------------------------------------------------------------|---------------------------------------------------------------------------------------------------------------------------------------------------------------------------------------------------------------------------------------------------------------------------------------------------------------------|-----------------------------------------------------------------------------------------------|
| <p><b>Działka nr 193/1</b> o pow. <b>0,9609 ha</b> obręb <b>Wąsosz</b>.</p> <p>W opisie użytków w ewidencji gruntów stanowi grunty rolne oraz nieużytki (RVI, N).</p> <p>Zapisana w <b>KW NR LE1G/00081428/8</b>, prowadzona przez Sąd Rejonowy w Głogowie.</p> | <b>0,9609 ha</b>   | <p>Działka gruntu położona w miejscowości Wąsosz.</p> <p>Cele: rolne</p>  | <p>Zgodnie ze „Studium uwarunkowań i kierunków zagospodarowania przestrzennego gminy Wąsosz” działka stanowi tereny zaopatrzenia w gaz (EG) oraz w części tereny zieleni parkowej i skwerów, w tym zieleni o charakterze zabytkowym ZP). Stanowi w części tereny upraw polowych.</p> <p>Znajduje się w strefie:<br/>- „OW” obserwacji archeologicznej<br/>- „B” ścisłej ochrony konserwatorskiej<br/>- „K” ochrony krajobrazu kulturowego.</p> <p>Znajduje się w Obszarze Chronionego Krajobrazu „Dolina Baryczy”.</p> <p>Ww. nieruchomość nie jest położona na obszarze rewitalizacji i Specjalnej Strefie Rewitalizacji stosownie do art. 8 ustawy z dnia 9 października 2015r. o rewitalizacji (tj. Dz. U. z 2021r. poz. 485)</p> | <p><b>192,18 zł</b></p> <p>200,00 zł na rok za 1 m<sup>2</sup> gruntu</p> <p>Sposób naliczania opłaty<br/>Zarządzenie nr 553/21<br/>Burmistrza Wąsosza z dnia 02 listopada 2021r. w sprawie ustalenia minimalnych stawek czynszu za dzierżawione oraz najmowane nieruchomości stanowiące własność gminy Wąsosz.</p> | <p>Nieruchomości przeznaczona do wydzierżawienia na okres 3 lat w drodze bezprzetargowej.</p> |

**Uwagi:**

- Niniejszy wykaz zgodnie z art. 35 ust. 1 ustawy z dnia 21 sierpnia 1997r. o gospodarce nieruchomościami (t.j. Dz. U. 2021r. poz. 1899 ze zm.) podano do publicznej wiadomości poprzez wywieszenie na okres 21 dni tj. **od 28.04.2023r. do 18.05.2023r.** na tablicy ogłoszeń w siedzibie Urzędu Miejskiego Wąsosza przy Pl. Wolności 17, zamieszczenie na stronie internetowej [www.wasosz.eu](http://www.wasosz.eu) i Biuletynie Informacji Publicznej [www.bip.wasosz.eu](http://www.bip.wasosz.eu), a ponadto informację o wywieszeniu tego wykazu podano do publicznej wiadomości poprzez ogłoszenie w prasie lokalnej
- Osobom, którym zgodnie z art. 34 ust. 1 pkt 1 i 2 ustawy z dnia 21 sierpnia 1997r. o gospodarce nieruchomościami przysługuje pierwszeństwo w nabyciu nieruchomości objętej niniejszym wykazem wyznacza się **6-tygodniowy termin** do złożenia wniosku o jej nabycie tj. **08.06.2023r.** Po bezskutecznym upływie terminu do złożenia wniosku, nieruchomość zostanie zbyta na warunkach określonych w niniejszym wykazie.

**WYKAZ  
NIERUCHOMOŚCI PRZEZNACZONEJ DO WYDZIERŻAWIENIA  
RGG.6845.83.2023**

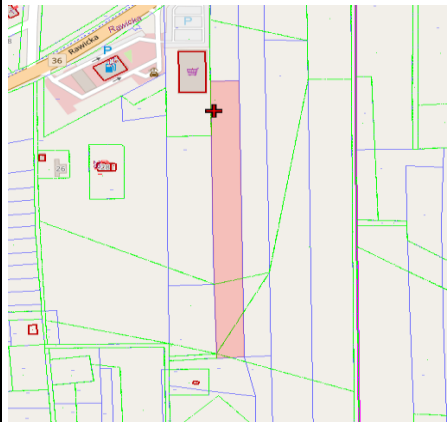
| Oznaczenie nieruchomości wg księgi wieczystej oraz katastru nieruchomości                                                                                                                                                                   | Pow. nieruchomości | Opis nieruchomości                                                                                                                                           | Przeznaczenie nieruchomości                                                                                                                                                                                                                                                                                                                                                                                                                                                 | Stawka rocznego czynszu dzierżawnego                                                                                                                                                                                                                                                                | Forma zbycia nieruchomości                                                             |
|---------------------------------------------------------------------------------------------------------------------------------------------------------------------------------------------------------------------------------------------|--------------------|--------------------------------------------------------------------------------------------------------------------------------------------------------------|-----------------------------------------------------------------------------------------------------------------------------------------------------------------------------------------------------------------------------------------------------------------------------------------------------------------------------------------------------------------------------------------------------------------------------------------------------------------------------|-----------------------------------------------------------------------------------------------------------------------------------------------------------------------------------------------------------------------------------------------------------------------------------------------------|----------------------------------------------------------------------------------------|
| <p><b>Działka nr 192</b> o pow. <b>0,1892 ha</b> obręb <b>Wąsosz</b>.</p> <p>W opisie użytków w ewidencji gruntów stanowi grunty rolne (RVI).</p> <p>Zapisana w <b>KW NR LE1G/00081278/1</b>, prowadzona przez Sąd Rejonowy w Głogowie.</p> | <b>0,1892 ha</b>   | <p>Działka gruntu położona w miejscowości Wąsosz.</p> <p>Cele: rolne</p>  | <p>Zgodnie ze „Studium uwarunkowań i kierunków zagospodarowania przestrzennego gminy Wąsosz” działka stanowi tereny zaopatrzenia w gaz (EG) oraz w części tereny zabudowy mieszkaniowej jednorodzinnej, zagrodowej i rezydencjonalnej (MN).<br/>Znajduje się w strefie:<br/>- „OW” obserwacji archeologicznej<br/>- „B” ścisłej ochrony konserwatorskiej<br/>- „K” ochrony krajobrazu kulturowego.<br/>Znajduje się w Obszarze Chronionego Krajobrazu „Dolina Baryczy”.</p> | <p><b>37,84 zł</b></p> <p>200,00 zł na rok za 1 m2 gruntu</p> <p>Sposób naliczania opłaty<br/>Zarządzenie nr 553/21 Burmistrza Wąsosza z dnia 02 listopada 2021r. w sprawie ustalenia minimalnych stawek czynszu za dzierżawione oraz najmowane nieruchomości stanowiące własność gminy Wąsosz.</p> | Nieruchomości przeznaczona do wydzierżawienia na okres 3 lat w drodze bezprzetargowej. |

**Uwagi:**

1. Niniejszy wykaz zgodnie z art. 35 ust. 1 ustawy z dnia 21 sierpnia 1997r. o gospodarce nieruchomościami (t.j. Dz. U. 2021r. poz. 1899 ze zm.) podano do publicznej wiadomości poprzez wywieszenie na okres 21 dni tj. **od 28.04.2023r. do 18.05.2023r.** na tablicy ogłoszeń w siedzibie Urzędu Miejskiego Wąsosza przy Pl. Wolności 17, zamieszczenie na stronie internetowej [www.wasosz.eu](http://www.wasosz.eu) i Biuletynie Informacji Publicznej [www.bip.wasosz.eu](http://www.bip.wasosz.eu), a ponadto informację o wywieszeniu tego wykazu podano do publicznej wiadomości poprzez ogłoszenie w prasie lokalnej.

2. Osobom, którym zgodnie z art. 34 ust. 1 pkt 1 i 2 ustawy z dnia 21 sierpnia 1997r. o gospodarce nieruchomościami przysługuje pierwszeństwo w nabyciu nieruchomości objętej niniejszym wykazem wyznacza się **6-tygodniowy termin** do złożenia wniosku o jej nabycie tj. **08.06.2023r.** Po bezskutecznym upływie terminu do złożenia wniosku, nieruchomość zostanie zbyta na warunkach określonych w niniejszym wykazie.

**WYKAZ  
NIERUCHOMOŚCI PRZEZNACZONEJ DO WYDZIERŻAWIENIA  
RGG.6845.83.2023**

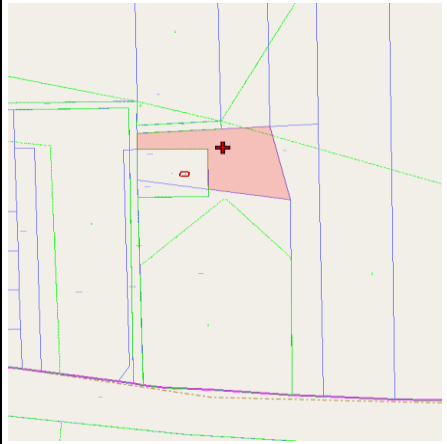
| Oznaczenie nieruchomości wg księgi wieczystej oraz katastru nieruchomości                                                                                                                                                                            | Pow. nieruchomości | Opis nieruchomości                                                                                                                                           | Przeznaczenie nieruchomości                                                                                                                                                                                                                                                                                                                                                                  | Stawka rocznego czynszu dzierżawnego                                                                                                                                                                                                                                                                 | Forma zbycia nieruchomości                                                             |
|------------------------------------------------------------------------------------------------------------------------------------------------------------------------------------------------------------------------------------------------------|--------------------|--------------------------------------------------------------------------------------------------------------------------------------------------------------|----------------------------------------------------------------------------------------------------------------------------------------------------------------------------------------------------------------------------------------------------------------------------------------------------------------------------------------------------------------------------------------------|------------------------------------------------------------------------------------------------------------------------------------------------------------------------------------------------------------------------------------------------------------------------------------------------------|----------------------------------------------------------------------------------------|
| <p><b>Działka nr 185</b> o pow. <b>0,8338 ha</b> obręb <b>Wąsosz</b>.</p> <p>W opisie użytków w ewidencji gruntów stanowi grunty rolne (RIVb, RV, RVI).</p> <p>Zapisana w <b>KW NR LE1G/00096587/8</b> prowadzona przez Sąd Rejonowy w Głogowie.</p> | <b>0,8338 ha</b>   | <p>Działka gruntu położona w miejscowości Wąsosz.</p> <p>Cele: rolne</p>  | <p>Zgodnie ze „Studium uwarunkowań i kierunków zagospodarowania przestrzennego gminy Wąsosz” działka stanowi w części tereny upraw polowych oraz w części tereny zabudowy mieszkaniowej jednorodzinnej, zagrodowej i rezydencjonalnej (MN).<br/>Znajduje się w części w strefie „K” ochrony krajobrazu kulturowego.<br/>Znajduje się w Obszarze Chronionego Krajobrazu „Dolina Baryczy”.</p> | <p><b>166,76 zł</b></p> <p>200,00 zł na rok za 1 m2 gruntu</p> <p>Sposób naliczania opłaty<br/>Zarządzenie nr 553/21 Burmistrza Wąsosza z dnia 02 listopada 2021r. w sprawie ustalenia minimalnych stawek czynszu za dzierżawione oraz najmowane nieruchomości stanowiące własność gminy Wąsosz.</p> | Nieruchomości przeznaczona do wydzierżawienia na okres 3 lat w drodze bezprzetargowej. |

**Uwagi:**

- Niniejszy wykaz zgodnie z art. 35 ust. 1 ustawy z dnia 21 sierpnia 1997r. o gospodarce nieruchomościami (t.j. Dz. U. 2021r. poz. 1899 ze zm.) podano do publicznej wiadomości poprzez wywieszenie na okres 21 dni tj. **od 28.04.2023r. do 18.05.2023r.** na tablicy ogłoszeń w siedzibie Urzędu Miejskiego Wąsosza przy Pl. Wolności 17, zamieszczenie na stronie internetowej [www.wasosz.eu](http://www.wasosz.eu) i Biuletynie Informacji Publicznej [www.bip.wasosz.eu](http://www.bip.wasosz.eu)., a ponadto informację o wywieszeniu tego wykazu podano do publicznej wiadomości poprzez ogłoszenie w prasie lokalnej.
- Osobom, którym zgodnie z art. 34 ust. 1 pkt 1 i 2 ustawy z dnia 21 sierpnia 1997r. o gospodarce nieruchomościami przysługuje pierwszeństwo w nabyciu nieruchomości objętej niniejszym wykazem wyznacza się **6-tygodniowy termin** do złożenia wniosku o jej nabycie tj. **08.06.2023r.** Po bezskutecznym upływie terminu do złożenia wniosku, nieruchomość zostanie zbyta na warunkach określonych w niniejszym wykazie.

**WYKAZ**

**NIERUCHOMOŚCI PRZEZNACZONEJ DO WYDZIERŻAWIENIA  
RGG.6845.83.2023**

| Oznaczenie nieruchomości wg księgi wieczystej oraz katastru nieruchomości                                                                                                                                                                           | Pow. nieruchomości | Opis nieruchomości                                                                                                                                          | Przeznaczenie nieruchomości                                                                                                                                                                                                                                                                                                                                                                                                                                                       | Stawka rocznego czynszu dzierżawnego | Forma zbycia nieruchomości                                                                    |
|-----------------------------------------------------------------------------------------------------------------------------------------------------------------------------------------------------------------------------------------------------|--------------------|-------------------------------------------------------------------------------------------------------------------------------------------------------------|-----------------------------------------------------------------------------------------------------------------------------------------------------------------------------------------------------------------------------------------------------------------------------------------------------------------------------------------------------------------------------------------------------------------------------------------------------------------------------------|--------------------------------------|-----------------------------------------------------------------------------------------------|
| <p><b>Działka nr 184/1</b> o pow. <b>0,2888 ha</b> obręb <b>Wąsosz</b>.</p> <p>W opisie użytków w ewidencji gruntów stanowi grunty rolne (RVI, RIVb).</p> <p>Zapisana w <b>KW NR LE1G/00081429/5</b>, prowadzona przez Sąd Rejonowy w Głogowie.</p> | <b>0,2888 ha</b>   | <p>Działka gruntu położona w miejscowości Wąsosz.</p> <p>Cele: rolne</p>  | <p>Zgodnie ze „Studium uwarunkowań i kierunków zagospodarowania przestrzennego gminy Wąsosz” działka stanowi tereny zaopatrzenia w gaz (EG) oraz w części tereny zabudowy mieszkaniowej jednorodzinnej, zagrodowej i rezydencjonalnej (MN).</p> <p>Znajduje się w strefie:<br/>- „OW” obserwacji archeologicznej<br/>- „B” ścisłej ochrony konserwatorskiej<br/>- „K” ochrony krajobrazu kulturowego.</p> <p>Znajduje się w Obszarze Chronionego Krajobrazu „Dolina Baryczy”.</p> | <b>57,76 zł</b>                      | <p>Nieruchomości przeznaczona do wydzierżawienia na okres 3 lat w drodze bezprzetargowej.</p> |

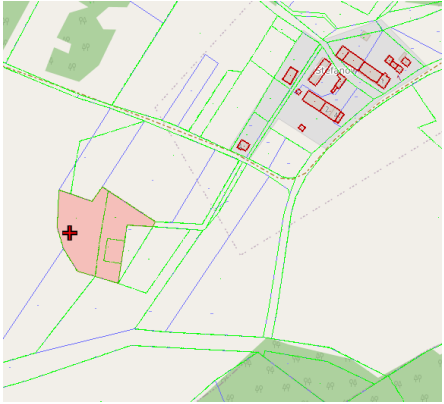
**Uwagi:**

**1.** Niniejszy wykaz zgodnie z art. 35 ust. 1 ustawy z dnia 21 sierpnia 1997r. o gospodarce nieruchomościami (t.j. Dz. U. 2021r. poz. 1899 ze zm.) podano do publicznej wiadomości poprzez wywieszenie na okres 21 dni tj. **od 28.04.2023r. do 18.05.2023r.** na tablicy ogłoszeń w siedzibie Urzędu Miejskiego Wąsosza przy Pl. Wolności 17, zamieszczenie na stronie internetowej [www.wasosz.eu](http://www.wasosz.eu) i Biuletynie Informacji Publicznej [www.bip.wasosz.eu](http://www.bip.wasosz.eu)., a ponadto informację o wywieszeniu tego wykazu podano do publicznej wiadomości poprzez ogłoszenie w prasie lokalnej.

**2.** Osobom, którym zgodnie z art. 34 ust. 1 pkt 1 i 2 ustawy z dnia 21 sierpnia 1997r. o gospodarce nieruchomościami przysługuje pierwszeństwo w nabyciu nieruchomości objętej niniejszym wykazem wyznacza się **6-tygodniowy termin** do złożenia wniosku o jej nabycie tj. **08.06.2023r.** Po bezskutecznym upływie terminu do złożenia wniosku, nieruchomość zostanie zbyta na warunkach określonych w niniejszym wykazie.

**WYKAZ  
NIERUCHOMOŚCI PRZEZNACZONEJ DO WYDZIERŻAWIENIA**


**RGG.6845.84.2023**

| Oznaczenie nieruchomości wg księgi wieczystej oraz katastru nieruchomości                                                                                                                                                                                         | Pow. nieruchomości | Opis nieruchomości                                                                                                                                                  | Przeznaczenie nieruchomości                                                                                                                                                                                                                                                                                                                                                                                                                                                                                                                 | Stawka rocznego czynszu dzierżawnego                                                                                                                                                                                                                                                                 | Forma zbycia nieruchomości                                                             |
|-------------------------------------------------------------------------------------------------------------------------------------------------------------------------------------------------------------------------------------------------------------------|--------------------|---------------------------------------------------------------------------------------------------------------------------------------------------------------------|---------------------------------------------------------------------------------------------------------------------------------------------------------------------------------------------------------------------------------------------------------------------------------------------------------------------------------------------------------------------------------------------------------------------------------------------------------------------------------------------------------------------------------------------|------------------------------------------------------------------------------------------------------------------------------------------------------------------------------------------------------------------------------------------------------------------------------------------------------|----------------------------------------------------------------------------------------|
| <p><b>Część działki nr 616/2</b> o pow. <b>0,2600 ha</b> obręb <b>Czeladź Wielka</b>.</p> <p>W opisie użytków w ewidencji gruntów stanowią <b>pastwiska (PsIV)</b>.</p> <p>Zapisana w <b>KW NR LE1G/00076107/4</b>, prowadzona przez Sąd Rejonowy w Głogowie.</p> | <b>0,2600 ha</b>   | <p>Działka gruntu położona w miejscowości Czeladź Wielka.</p> <p>Cele: rolne</p>  | <p>Zgodnie ze „Studium uwarunkowań i kierunków zagospodarowania przestrzennego gminy Wąsosz” działka stanowi tereny upraw polowych.</p> <p>Znajduje się na terenach zagrożonych erozją gleb, wymagających stosowania zabiegów przeciwerozrywnych.</p> <p>Znajduje się w Obszarze Chronionego Krajobrazu „Doliny Baryczy”.</p> <p>Ww. nieruchomość nie jest położona na obszarze rewitalizacji i Specjalnej Strefie Rewitalizacji stosownie do art. 8 ustawy z dnia 9 października 2015r. o rewitalizacji (tj. Dz. U. z 2021r. poz. 485)</p> | <p><b>156,00 zł</b></p> <p>600,00 zł na rok za 1 m2 gruntu</p> <p>Sposób naliczania opłaty<br/>Zarządzenie nr 553/21 Burmistrza Wąsosza z dnia 02 listopada 2021r. w sprawie ustalenia minimalnych stawek czynszu za dzierżawione oraz najmowane nieruchomości stanowiące własność gminy Wąsosz.</p> | Nieruchomości przeznaczona do wydzierżawienia na okres 3 lat w drodze bezprzetargowej. |

**Uwagi:**

- Niniejszy wykaz zgodnie z art. 35 ust. 1 ustawy z dnia 21 sierpnia 1997r. o gospodarce nieruchomościami (t.j. Dz. U. 2021r. poz. 1899 ze zm.) podano do publicznej wiadomości poprzez wywieszenie na okres 21 dni tj. **od 28.04.2023r. do 18.05.2023r.** na tablicy ogłoszeń w siedzibie Urzędu Miejskiego Wąsosza przy Pl. Wolności 17, zamieszczenie na stronie internetowej [www.wasosz.eu](http://www.wasosz.eu) i Biuletynie Informacji Publicznej [www.bip.wasosz.eu](http://www.bip.wasosz.eu)., a ponadto informację o wywieszeniu tego wykazu podano do publicznej wiadomości poprzez ogłoszenie w prasie lokalnej.
- Osobom, którym zgodnie z art. 34 ust. 1 pkt 1 i 2 ustawy z dnia 21 sierpnia 1997r. o gospodarce nieruchomościami przysługuje pierwszeństwo w nabyciu nieruchomości objętej niniejszym wykazem wyznacza się **6-tygodniowy termin** do złożenia wniosku o jej nabycie tj. **08.06.2023r.** Po bezskutecznym upływie terminu do złożenia wniosku, nieruchomość zostanie zbyta na warunkach określonych w niniejszym wykazie.

**WYKAZ  
NIERUCHOMOŚCI PRZEZNACZONEJ DO WYDZIERŻAWIENIA  
RGG.6845.84.2023**

| Oznaczenie nieruchomości wg księgi wieczystej oraz katastru nieruchomości                                                                                                                                                                                | Pow. nieruchomości | Opis nieruchomości                                                                                                                                               | Przeznaczenie nieruchomości                                                                                                                                                                                                                                                                                                                                                                                                                                                                                                                | Stawka rocznego czynszu dzierżawnego                                                                                                                                                                                                                                                                 | Forma zbycia nieruchomości                                                             |
|----------------------------------------------------------------------------------------------------------------------------------------------------------------------------------------------------------------------------------------------------------|--------------------|------------------------------------------------------------------------------------------------------------------------------------------------------------------|--------------------------------------------------------------------------------------------------------------------------------------------------------------------------------------------------------------------------------------------------------------------------------------------------------------------------------------------------------------------------------------------------------------------------------------------------------------------------------------------------------------------------------------------|------------------------------------------------------------------------------------------------------------------------------------------------------------------------------------------------------------------------------------------------------------------------------------------------------|----------------------------------------------------------------------------------------|
| <p><b>Działka nr 224/7</b> o pow. <b>0,2000 ha</b> obręb <b>Bełcz Górny</b>.</p> <p>W opisie użytków w ewidencji gruntów stanowią <b>pastwiska (PsVI)</b>.</p> <p>Zapisana w <b>KW NR LE1G/00077751/0</b>, prowadzona przez Sąd Rejonowy w Głogowie.</p> | <b>0,2000 ha</b>   | <p>Działka gruntu położona w miejscowości Bełcz Górny.</p> <p>Cele: rolne</p>  | <p>Zgodnie ze „Studium uwarunkowań i kierunków zagospodarowania przestrzennego gminy Wąsosz” działka stanowi tereny upraw polowych.</p> <p>Znajduje się na terenach zagrożonych erozją gleb, wymagających stosowania zabiegów przeciwerozynnych.</p> <p>Znajduje się w Obszarze Chronionego Krajobrazu „Doliny Baryczy”.</p> <p>Ww. nieruchomość nie jest położona na obszarze rewitalizacji i Specjalnej Strefie Rewitalizacji stosownie do art. 8 ustawy z dnia 9 października 2015r. o rewitalizacji (tj. Dz. U. z 2021r. poz. 485)</p> | <p><b>120,00 zł</b></p> <p>600,00 zł na rok za 1 m2 gruntu</p> <p>Sposób naliczania opłaty<br/>Zarządzenie nr 553/21 Burmistrza Wąsosza z dnia 02 listopada 2021r. w sprawie ustalenia minimalnych stawek czynszu za dzierżawione oraz najmowane nieruchomości stanowiące własność gminy Wąsosz.</p> | Nieruchomości przeznaczona do wydzierżawienia na okres 3 lat w drodze bezprzetargowej. |

**Uwagi:**

**1.** Niniejszy wykaz zgodnie z art. 35 ust. 1 ustawy z dnia 21 sierpnia 1997r. o gospodarce nieruchomościami (t.j. Dz. U. 2021r. poz. 1899 ze zm.) podano do publicznej wiadomości poprzez wywieszenie na okres 21 dni tj. **od 28.04.2023r. do 18.05.2023r.** na tablicy ogłoszeń w siedzibie Urzędu Miejskiego Wąsosza przy Pl. Wolności 17, zamieszczenie na stronie internetowej [www.wasosz.eu](http://www.wasosz.eu) i Biuletynie Informacji Publicznej [www.bip.wasosz.eu](http://www.bip.wasosz.eu)., a ponadto informację o wywieszeniu tego wykazu podano do publicznej wiadomości poprzez ogłoszenie w prasie lokalnej.

**2.** Osobom, którym zgodnie z art. 34 ust. 1 pkt 1 i 2 ustawy z dnia 21 sierpnia 1997r. o gospodarce nieruchomościami przysługuje pierwszeństwo w nabyciu nieruchomości objętej niniejszym wykazem wyznacza się **6-tygodniowy termin** do złożenia wniosku o jej nabycie tj. **08.06.2023r.** Po bezskutecznym upływie terminu do złożenia wniosku, nieruchomość zostanie zbyta na warunkach określonych w niniejszym wykazie.