


**WYKAZ  
NIERUCHOMOŚCI PRZEZNACZONEJ DO WYDZIERŻAWIENIA  
RGG.6845.44.2023**


Oznaczenie nieruchomości wg księgi wieczystej oraz katastru nieruchomości	Pow. nieruchomości	Opis nieruchomości	Przeznaczenie nieruchomości	Stawka rocznego czynszu dzierżawnego	Forma zbycia nieruchomości
<p><b>Działka nr 705/2</b> o pow. <b>0,4492 ha</b> obręb <b>Wąsosz</b>.</p> <p>W opisie użytków w ewidencji gruntów działka stanowi <b>grunty orne (RIVb)</b>.</p> <p>Zapisana w <b>KW NR LE1G/00091020/1</b>, prowadzona przez Sąd Rejonowy w Głogowie.</p>	<b>0,4492 ha</b>	<p>Działka gruntu położona w miejscowości Wąsosz, przy ul. Kolejowej.</p> <p><b>Cele: rekreacyjne</b></p> 	<p>Zgodnie ze „Studium uwarunkowań i kierunków zagospodarowania gminy Wąsosz” działka stanowi:</p> <ul style="list-style-type: none"> <li>tereny usług komercyjnych (UK).</li> </ul> <p>Znajduje się w strefie:</p> <ul style="list-style-type: none"> <li>„OW” obserwacji archeologicznej</li> <li>„K” ochrony krajobrazu kulturowego.</li> </ul> <p>Leży w obszarze chronionego krajobrazu „Doliny Baryczy”.</p>	<p><b>78,61 zł</b></p> <p>175,00 zł na rok za 1 ha gruntu</p> <p>Sposób naliczania opłaty Zarządzenie nr 553/21 Burmistrza Wąsosza z dnia 02 listopada 2021r. w sprawie ustalenia minimalnych stawek czynszu za dzierżawione oraz najmowane nieruchomości stanowiące własność gminy Wąsosz.</p>	<p>Nieruchomości przeznaczona do <b>wydzierżawienia na okres 3 lat w drodze bezprzetargowej</b>.</p>

**Uwagi:**

**1.** Niniejszy wykaz zgodnie z art. 35 ust. 1 ustawy z dnia 21 sierpnia 1997r. o gospodarce nieruchomościami (t.j. Dz. U. 2021r. poz. 1899 ze zm.) podano do publicznej wiadomości poprzez wywieszenie na okres 21 dni tj. **od 28.02.2023r. do 20.03.2023r.** na tablicy ogłoszeń w siedzibie Urzędu Miejskiego Wąsosza przy Pl. Wolności 17, zamieszczenie na stronie internetowej [www.wasosz.eu](http://www.wasosz.eu) i Biuletynie Informacji Publicznej [www.bip.wasosz.eu](http://www.bip.wasosz.eu), a ponadto informację o wywieszeniu tego wykazu podano do publicznej wiadomości poprzez ogłoszenie w prasie lokalnej.

**2.** Osobom, którym zgodnie z art. 34 ust. 1 pkt 1 i 2 ustawy z dnia 21 sierpnia 1997r. o gospodarce nieruchomościami przysługuje pierwszeństwo w nabyciu nieruchomości objętej niniejszym wykazem wyznacza się **6-tygodniowy termin** do złożenia wniosku o jej nabycie tj. **10.04.2023r.** Po bezskutecznym upływie terminu do złożenia wniosku, nieruchomość zostanie zbyta na warunkach określonych w niniejszym wykazie.

**WYKAZ  
NIERUCHOMOŚCI PRZEZNACZONEJ DO WYDZIERŻAWIENIA  
RGG.6845.43.2023**


Oznaczenie nieruchomości wg księgi wieczystej oraz katastru nieruchomości	Pow. nieruchomości	Opis nieruchomości	Przeznaczenie nieruchomości	Stawka rocznego czynszu dzierżawnego	Forma zbycia nieruchomości
<p><b>Działka nr 426/2</b> o pow. <b>0,0091 ha</b> obręb <b>Wąsosz</b>.</p> <p>W opisie użytków w ewidencji gruntów działka stanowi <b>tereny mieszkaniowe (B)</b>.</p> <p>Zapisana w <b>KW NR LE1G/00081429/5</b>, prowadzona przez Sąd Rejonowy w Głogowie.</p>	<b>0,0091 ha</b>	<p>Działka gruntu położona w miejscowości Wąsosz, przy ul. Narutowicza.</p> <p><b>Cele: ogrodowe</b></p> 	<p>Zgodnie ze „Studium uwarunkowań i kierunków zagospodarowania przestrzennego gminy Wąsosz” działka stanowi tereny usług ogólnomiejskich „Stare Miasto” (UC).</p> <p>Znajduje się w strefie:</p> <ul style="list-style-type: none"> <li>• „A” ścisłej ochrony konserwatorskiej</li> <li>• „K” ochrony krajobrazu kulturowego</li> <li>• „OW” obserwacji archeologicznej.</li> </ul> <p>Leży w obszarze chronionego krajobrazu „Dolina Baryczy” oraz na terenach zagrożonych powodzią.</p>	<b>136,50 zł</b>	<p>Nieruchomości przeznaczona do <b>wydzierżawienia na okres 3 lat w drodze bezprzetargowej</b>.</p> <p>1,50 zł na rok za 1 m2 gruntu</p> <p>Sposób naliczania opłaty Zarządzenie nr 553/21 Burmistrza Wąsosza z dnia 02 listopada 2021r. w sprawie ustalenia minimalnych stawek czynszu za dzierżawione oraz najmowane nieruchomości stanowiące własność gminy Wąsosz.</p>

**Uwagi:**

**1.** Niniejszy wykaz zgodnie z art. 35 ust. 1 ustawy z dnia 21 sierpnia 1997r. o gospodarce nieruchomościami (t.j. Dz. U. 2021r. poz. 1899 ze zm.) podano do publicznej wiadomości poprzez wywieszenie na okres 21 dni tj. **od 28.02.2023r. do 20.03.2023r.** na tablicy ogłoszeń w siedzibie Urzędu Miejskiego Wąsosza przy Pl. Wolności 17, zamieszczenie na stronie internetowej [www.wasosz.eu](http://www.wasosz.eu) i Biuletynie Informacji Publicznej [www.bip.wasosz.eu](http://www.bip.wasosz.eu)., a ponadto informację o wywieszeniu tego wykazu podano do publicznej wiadomości poprzez ogłoszenie w prasie lokalnej.

**2.** Osobom, którym zgodnie z art. 34 ust. 1 pkt 1 i 2 ustawy z dnia 21 sierpnia 1997r. o gospodarce nieruchomościami przysługuje pierwszeństwo w nabyciu nieruchomości objętej niniejszym wykazem wyznacza się **6-tygodniowy termin** do złożenia wniosku o jej nabycie tj. **10.04.2023r.** Po bezskutecznym upływie terminu do złożenia wniosku, nieruchomość zostanie zbyta na warunkach określonych w niniejszym wykazie.

**WYKAZ  
NIERUCHOMOŚCI PRZEZNACZONEJ DO WYDZIERŻAWIENIA  
RGG.6845.42.2023**

Oznaczenie nieruchomości wg księgi wieczystej oraz katastru nieruchomości	Pow. nieruchomości	Opis nieruchomości	Przeznaczenie nieruchomości	Stawka rocznego czynszu dzierżawnego	Forma zbycia nieruchomości
<p><b>Część działki nr 465/1</b> o pow. <b>20,00 m<sup>2</sup></b> obręb <b>Wąsosz</b>.</p> <p>W opisie użytków w ewidencji gruntów działka stanowi <b>tereny mieszkaniowe (B)</b>.</p> <p>Zapisana w <b>KW NR LE1G/00081428/8</b>, prowadzona przez Sąd Rejonowy w Głogowie.</p>	<b>20,00 m<sup>2</sup></b>	<p>Działka gruntu położona w miejscowości Wąsosz, przy Pl. Wolności 17.</p> <p><b>Cele: ogrodowe</b></p> 	<p>Zgodnie ze „Studium uwarunkowań i kierunków zagospodarowania przestrzennego gminy Wąsosz” działka stanowi:</p> <ul style="list-style-type: none"> <li>• tereny usług ogólnomiejskich „Stare Miasto” (UC)</li> </ul> <p>Znajduje się w strefie:</p> <ul style="list-style-type: none"> <li>• „A” ścisłej ochrony konserwatorskiej</li> <li>• „K” ochrony krajobrazu kulturowego</li> <li>• „OW” obserwacji archeologicznej.</li> </ul> <p>Leży w obszarze chronionego krajobrazu „Doliny Baryczy” oraz na terenach zagrożonych powodzią.</p>	<b>30,00 zł</b>	<p>Nieruchomości przeznaczona do <b>wydzierżawienia na okres 3 lat w drodze bezprzetargowej</b>.</p> <p style="text-align: center;">1,50 zł na rok za 1 m<sup>2</sup> gruntu</p> <p style="text-align: center;">Sposób naliczania opłaty Zarządzenie nr 553/21 Burmistrza Wąsosza z dnia 02 listopada 2021r. w sprawie ustalenia minimalnych stawek czynszu za dzierżawione oraz najmowane nieruchomości stanowiące własność gminy Wąsosz.</p>

**Uwagi:**

**1.** Niniejszy wykaz zgodnie z art. 35 ust. 1 ustawy z dnia 21 sierpnia 1997r. o gospodarce nieruchomościami (t.j. Dz. U. 2021r. poz. 1899 ze zm.) podano do publicznej wiadomości poprzez wywieszenie na okres 21 dni **tj. od 28.02.2023r. do 20.03.2023r.** na tablicy ogłoszeń w siedzibie Urzędu Miejskiego Wąsosza przy Pl. Wolności 17, zamieszczenie na stronie internetowej [www.wasosz.eu](http://www.wasosz.eu) i Biuletynie Informacji Publicznej [www.bip.wasosz.eu](http://www.bip.wasosz.eu)., a ponadto informację o wywieszeniu tego wykazu podano do publicznej wiadomości poprzez ogłoszenie w prasie lokalnej.

**2.** Osobom, którym zgodnie z art. 34 ust. 1 pkt 1 i 2 ustawy z dnia 21 sierpnia 1997r. o gospodarce nieruchomościami przysługuje pierwszeństwo w nabyciu nieruchomości objętej niniejszym wykazem wyznacza się **6-tygodniowy termin** do złożenia wniosku o jej nabycie tj. **10.04.2023r.** Po bezskutecznym upływie terminu do złożenia wniosku, nieruchomość zostanie zbyta na warunkach określonych w niniejszym wykazie.


**WYKAZ  
NIERUCHOMOŚCI PRZEZNACZONEJ DO WYDZIERŻAWIENIA  
RGG.6845.51.2023**

Oznaczenie nieruchomości wg księgi wieczystej oraz katastru nieruchomości	Pow. nieruchomości	Opis nieruchomości	Przeznaczenie nieruchomości	Stawka rocznego czynszu dzierżawnego	Forma zbycia nieruchomości
<p><b>Działka nr 132/3</b> o pow. <b>0,0700 ha</b> obręb <b>Rudna Wielka</b>.</p> <p>W opisie użytków w ewidencji gruntów stanowią <b>drogi (dr)</b>.</p> <p>Zapisana w <b>KW NR LE1G/00081899/0</b>, prowadzona przez Sąd Rejonowy w Głogowie.</p>	<b>0,0700 ha</b>	<p>Działka gruntu położona w miejscowości Rudna Wielka.</p> <p><b>Cele: dróg dojazdowych</b></p> 	<p>Zgodnie z Uchwałą nr XXX/155/05 Rady Miejskiej Wąsosza z dnia 7 czerwca 2005 r. w sprawie uchwalenia miejscowego planu zagospodarowania przestrzennego dla terenu położonego w miejscowości Rudna Wielka (Dziennik Urzędowy Województwa Dolnośląskiego nr 135, poz. 2752) działka przeznaczona jest w części na teren składowiska odpadów komunalnych- strefa wjazdowa (NUa).</p>	<p style="text-align: center;"><b>2 450,00 zł + VAT</b></p> <p>3,50 zł + VAT na miesiąc za 1 m<sup>2</sup></p> <p>Sposób naliczania opłaty Zarządzenie nr 553/21 Burmistrza Wąsosza z dnia 02 listopada 2021r. w sprawie ustalenia minimalnych stawek czynszu za dzierżawione oraz najmowane nieruchomości stanowiące własność gminy Wąsosz.</p>	<p>Nieruchomości przeznaczona do wydzierżawienia na okres <b>3 lat w drodze bezprzetargowej</b>.</p>

**Uwagi:**

- Niniejszy wykaz zgodnie z art. 35 ust. 1 ustawy z dnia 21 sierpnia 1997r. o gospodarce nieruchomościami (t.j. Dz. U. 2021r. poz. 1899 ze zm.) podano do publicznej wiadomości poprzez wywieszenie na okres 21 dni tj. **od 28.02.2023r. do 20.03.2023r.** na tablicy ogłoszeń w siedzibie Urzędu Miejskiego Wąsosza przy Pl. Wolności 17, zamieszczenie na stronie internetowej [www.wasosz.eu](http://www.wasosz.eu) i Biuletynie Informacji Publicznej [www.bip.wasosz.eu](http://www.bip.wasosz.eu)., a ponadto informację o wywieszeniu tego wykazu podano do publicznej wiadomości poprzez ogłoszenie w prasie lokalnej.
- Osobom, którym zgodnie z art. 34 ust. 1 pkt 1 i 2 ustawy z dnia 21 sierpnia 1997r. o gospodarce nieruchomościami przysługuje pierwszeństwo w nabyciu nieruchomości objętej niniejszym wykazem wyznacza się **6-tygodniowy termin** do złożenia wniosku o jej nabycie tj. **10.04.2023r.** Po bezskutecznym upływie terminu do złożenia wniosku, nieruchomość zostanie zbyta na warunkach określonych w niniejszym wykazie.

**WYKAZ  
NIERUCHOMOŚCI PRZEZNACZONEJ DO WYDIERŻAWIENIA  
RGG.6845.51.2023**

Oznaczenie nieruchomości wg księgi wieczystej oraz katastru nieruchomości	Pow. nieruchomości	Opis nieruchomości	Przeznaczenie nieruchomości	Stawka rocznego czynszu dzierżawnego	Forma zbycia nieruchomości
<p><b>Część działki nr 227 o pow. 0,1553 ha obręb Rudna Wielka.</b></p> <p>W opisie użytków w ewidencji gruntów nieruchomość stanowi <b>drogę (dr).</b></p> <p>Zapisana w KW NR <b>LE1G/00081899/0.</b>, prowadzona przez Sąd Rejonowy w Głogowie.</p>	<b>0,1553 ha</b>	<p>Działka gruntu położona w miejscowości Rudna Wielka.</p> <p><b>Cele: dróg dojazdowych</b></p> 	<p>Zgodnie ze „Studium uwarunkowań i kierunków zagospodarowania przestrzennego gminy Wąsosz” działka stanowi:</p> <ul style="list-style-type: none"> <li>• Użytki rolne podlegające ochronie przed zmianą użytkowania</li> <li>• W części tereny upraw polowych</li> <li>• W części tereny lasów (RL)</li> </ul> <p>Znajduje się w części na terenach aktywności gospodarczej usługowo-produkcyjnej (AG). Przechodzi przez nią gazociąg W/C wraz ze strefą ochronną.</p>	<p><b>5 435,50 zł + VAT</b></p> <p>3,50 zł + VAT na miesiąc za 1 m<sup>2</sup></p> <p>Sposób naliczania opłaty Zarządzenie nr 553/21 Burmistrza Wąsosza z dnia 02 listopada 2021r. w sprawie ustalenia minimalnych stawek czynszu za dzierżawione oraz najmowane nieruchomości stanowiące własność gminy Wąsosz.</p>	<p>Nieruchomości przeznaczona do <b>wydzierżawienia na okres do 3 lat w drodze bezprzetargowej.</b></p>

**Uwagi:**

**1.** Niniejszy wykaz zgodnie z art. 35 ust. 1 ustawy z dnia 21 sierpnia 1997r. o gospodarce nieruchomościami (t.j. Dz. U. 2021r. poz. 1899 ze zm.) podano do publicznej wiadomości poprzez wywieszenie na okres 21 dni tj. **od 28.02.2023r. do 20.03.2023r.** na tablicy ogłoszeń w siedzibie Urzędu Miejskiego Wąsosza przy Pl. Wolności 17, zamieszczenie na stronie internetowej [www.wasosz.eu](http://www.wasosz.eu) i Biuletynie Informacji Publicznej [www.bip.wasosz.eu.](http://www.bip.wasosz.eu), a ponadto informację o wywieszeniu tego wykazu podano do publicznej wiadomości poprzez ogłoszenie w prasie lokalnej.

**2.** Osobom, którym zgodnie z art. 34 ust. 1 pkt 1 i 2 ustawy z dnia 21 sierpnia 1997r. o gospodarce nieruchomościami przysługuje pierwszeństwo w nabyciu nieruchomości objętej niniejszym wykazem wyznacza się **6-tygodniowy termin** do złożenia wniosku o jej nabycie tj. **10.04.2023r.** Po bezskutecznym upływie terminu do złożenia wniosku, nieruchomość zostanie zbyta na warunkach określonych w niniejszym wykazie.

**WYKAZ  
NIERUCHOMOŚCI PRZEZNACZONEJ DO WYDZIERŻAWIENIA  
RGG.6845.51.2023**


Oznaczenie nieruchomości wg księgi wieczystej oraz katastru nieruchomości	Pow. nieruchomości	Opis nieruchomości	Przeznaczenie nieruchomości	Stawka rocznego czynszu dzierżawnego	Forma zbycia nieruchomości
<p><b>Działka nr 287/1</b> o pow. <b>0,0289 ha</b> obręb <b>Rudna Wielka</b>.</p> <p>W opisie użytków w ewidencji gruntów stanowią <b>drogi (dr)</b>.</p> <p>Zapisana w <b>KW NR LE1G/00081899/0</b>, prowadzona przez Sąd Rejonowy w Głogowie.</p>	<b>0,0289 ha</b>	<p>Działka gruntu położona w miejscowości Rudna Wielka.</p> <p><b>Cele: dróg dojazdowych</b></p> 	<p>Zgodnie ze „Studium uwarunkowań i kierunków zagospodarowania przestrzennego gminy Wąsosz” działka stanowi tereny:</p> <ul style="list-style-type: none"> <li>• lasów (RL)</li> <li>• w części tereny składowiska komunalnego (RL).</li> </ul>	<p style="text-align: center;"><b>1 011,50 zł + VAT</b></p> <p>3,50 zł + VAT na miesiąc za 1 m<sup>2</sup></p> <p>Sposób naliczania opłaty Zarządzenie nr 553/21 Burmistrza Wąsosza z dnia 02 listopada 2021r. w sprawie ustalenia minimalnych stawek czynszu za dzierżawione oraz najmowane nieruchomości stanowiące własność gminy Wąsosz.</p>	<p>Nieruchomości przeznaczona do wydzierżawienia na okres <b>3 lat w drodze bezprzetargowej</b>.</p>

**Uwagi:**

**1.** Niniejszy wykaz zgodnie z art. 35 ust. 1 ustawy z dnia 21 sierpnia 1997r. o gospodarce nieruchomościami (t.j. Dz. U. 2021r. poz. 1899 ze zm.) podano do publicznej wiadomości poprzez wywieszenie na okres 21 dni tj. **od 28.02.2023r. do 20.03.2023r.** na tablicy ogłoszeń w siedzibie Urzędu Miejskiego Wąsosza przy Pl. Wolności 17, zamieszczenie na stronie internetowej [www.wasosz.eu](http://www.wasosz.eu) i Biuletynie Informacji Publicznej [www.bip.wasosz.eu](http://www.bip.wasosz.eu), a ponadto informację o wywieszeniu tego wykazu podano do publicznej wiadomości poprzez ogłoszenie w prasie lokalnej.

**2.** Osobom, którym zgodnie z art. 34 ust. 1 pkt 1 i 2 ustawy z dnia 21 sierpnia 1997r. o gospodarce nieruchomościami przysługuje pierwszeństwo w nabyciu nieruchomości objętej niniejszym wykazem wyznacza się **6-tygodniowy termin** do złożenia wniosku o jej nabycie tj. **10.04.2023r.** Po bezskutecznym upływie terminu do złożenia wniosku, nieruchomość zostanie zbyta na warunkach określonych w niniejszym wykazie.

**WYKAZ  
NIERUCHOMOŚCI PRZEZNACZONEJ DO WYDZIERŻAWIENIA  
RGG.6845.33.2023**


Oznaczenie nieruchomości wg księgi wieczystej oraz katastru nieruchomości	Pow. nieruchomości	Opis nieruchomości	Przeznaczenie nieruchomości	Stawka rocznego czynszu dzierżawnego	Forma zbycia nieruchomości
<p><b>Część działki nr 109/76</b> o pow. <b>18,00 m<sup>2</sup></b> obręb <b>Wąsosz</b></p> <p>W opisie użytków w ewidencji gruntów działka stanowi <b>tereny mieszkaniowe (B)</b>.</p> <p>Zapisana w <b>KW NR LE1G/00103651/1</b>, prowadzona przez Sąd Rejonowy w Głogowie.</p>	<b>18,00 m<sup>2</sup></b>	<p>Działka gruntu położona w miejscowości Wąsosz, przy ul. Nowej.</p> <p><b>Cele: garażowe</b></p> 	<p>Zgodnie ze „Studium uwarunkowań i kierunków zagospodarowania przestrzennego gminy Wąsosz” działka stanowi:</p> <ul style="list-style-type: none"> <li>• Tereny zabudowy mieszkaniowej wielorodzinnej, jednorodzinnej (M).</li> </ul> <p>Znajduje się w strefie:</p> <ul style="list-style-type: none"> <li>• „K” ochrony krajobrazu kulturowego</li> <li>• „OW” obserwacji archeologicznej</li> </ul> <p>Leży na obszarze chronionego krajobrazu „Doliny Baryczy”.</p>	<b>90,00 zł + VAT</b>	<p>Nieruchomości przeznaczona do <b>wydzierżawienia na okres 3 lat w drodze bezprzetargowej</b>.</p>

**Uwagi:**

1. Niniejszy wykaz zgodnie z art. 35 ust. 1 ustawy z dnia 21 sierpnia 1997r. o gospodarce nieruchomościami (t.j. Dz. U. 2021r. poz. 1899 ze zm.) podano do publicznej wiadomości poprzez wywieszenie na okres 21 dni tj. **od 28.02.2023r. do 20.03.2023r.** na tablicy ogłoszeń w siedzibie Urzędu Miejskiego Wąsosza przy Pl. Wolności 17, zamieszczenie na stronie internetowej [www.wasosz.eu](http://www.wasosz.eu) i Biuletynie Informacji Publicznej [www.bip.wasosz.eu](http://www.bip.wasosz.eu)., a ponadto informację o wywieszeniu tego wykazu podano do publicznej wiadomości poprzez ogłoszenie w prasie lokalnej.

2. Osobom, którym zgodnie z art. 34 ust. 1 pkt 1 i 2 ustawy z dnia 21 sierpnia 1997r. o gospodarce nieruchomościami przysługuje pierwszeństwo w nabyciu nieruchomości objętej niniejszym wykazem wyznacza się **6-tygodniowy termin** do złożenia wniosku o jej nabycie tj. **10.04.2023r.** Po bezskutecznym upływie terminu do złożenia wniosku, nieruchomość zostanie zbyta na warunkach określonych w niniejszym wykazie.

**WYKAZ  
NIERUCHOMOŚCI PRZEZNACZONEJ DO WYDZIERŻAWIENIA  
RGG.6845.38.2023**

Oznaczenie nieruchomości wg księgi wieczystej oraz katastru nieruchomości	Pow. nieruchomości	Opis nieruchomości	Przeznaczenie nieruchomości	Stawka rocznego czynszu dzierżawnego	Forma zbycia nieruchomości
<p><b>Część działki nr 109/98</b> o pow. <b>16,50 m<sup>2</sup></b> obręb <b>Wąsosz</b>.</p> <p>W opisie użytków w ewidencji gruntów działka stanowi <b>tereny mieszkaniowe (B)</b>.</p> <p>Zapisana w <b>KW NR LE1G/00103651/1</b>, prowadzona przez Sąd Rejonowy w Głogowie.</p>	<b>16,50 m<sup>2</sup></b>	<p>Działka gruntu położona w miejscowości Wąsosz, przy ul. Nowej.</p> <p><b>Cele: garażowe</b></p> 	<p>Zgodnie ze „Studium uwarunkowań i kierunków zagospodarowania przestrzennego gminy Wąsosz” działka stanowi:</p> <ul style="list-style-type: none"> <li>• Tereny zabudowy mieszkaniowej wielorodzinnej i jednorodzinnej (M)</li> </ul> <p>Znajduje się w strefie „K” ochrony krajobrazu kulturowego. Leży na obszarze chronionego krajobrazu „Doliny Baryczy”.</p>	<p style="text-align: center;"><b>82,50 zł + VAT</b></p> <p>5,00 zł + VAT na rok za 1 m2 gruntu</p> <p>Sposób naliczania opłaty Zarządzenie nr 553/21 Burmistrza Wąsosza z dnia 02 listopada 2021r. w sprawie ustalenia minimalnych stawek czynszu za dzierżawione oraz najmowane nieruchomości stanowiące własność gminy Wąsosz.</p>	<p>Nieruchomości przeznaczona do <b>wydzierżawienia na okres 3 lat w drodze bezprzetargowej</b>.</p>

**Uwagi:**

- Niniejszy wykaz zgodnie z art. 35 ust. 1 ustawy z dnia 21 sierpnia 1997r. o gospodarce nieruchomościami (t.j. Dz. U. 2021r. poz. 1899 ze zm.) podano do publicznej wiadomości poprzez wywieszenie na okres 21 dni tj. **od 28.02.2023r. do 20.03.2023r.** na tablicy ogłoszeń w siedzibie Urzędu Miejskiego Wąsosza przy Pl. Wolności 17, zamieszczenie na stronie internetowej [www.wasosz.eu](http://www.wasosz.eu) i Biuletynie Informacji Publicznej [www.bip.wasosz.eu](http://www.bip.wasosz.eu), a ponadto informację o wywieszeniu tego wykazu podano do publicznej wiadomości poprzez ogłoszenie w prasie lokalnej.
- Osobom, którym zgodnie z art. 34 ust. 1 pkt 1 i 2 ustawy z dnia 21 sierpnia 1997r. o gospodarce nieruchomościami przysługuje pierwszeństwo w nabyciu nieruchomości objętej niniejszym wykazem wyznacza się **6-tygodniowy termin** do złożenia wniosku o jej nabycie tj. **10.04.2023r.** Po bezskutecznym upływie terminu do złożenia wniosku, nieruchomość zostanie zbyta na warunkach określonych w niniejszym wykazie.