


**WYKAZ
NIERUCHOMOŚCI PRZEZNACZONEJ DO WYDZIERŻAWIENIA
RGG.6845.6.2023**


Oznaczenie nieruchomości wg księgi wieczystej oraz katastru nieruchomości	Pow. nieruchomości	Opis nieruchomości	Przeznaczenie nieruchomości	Stawka rocznego czynszu dzierżawnego	Forma zbycia nieruchomości
<p>Część działki nr 294/1 o pow. 0,0066 ha obręb Wąsosz.</p> <p>W opisie użytków w ewidencji gruntów stanowią inne tereny zabudowane (Bi).</p> <p>Zapisana w KW NR LE1G/00101729/5, prowadzona przez Sąd Rejonowy w Głogowie.</p>	0,0066 ha	<p>Działka gruntu położona w miejscowości Wąsosz.</p> <p>Cele: ogrodowe</p> 	<p>W studium uwarunkowań i kierunków zagospodarowania przestrzennego działka stanowi tereny zabudowy mieszkaniowej jednorodzinnej, zagrodowej i rezydencjonalnej, w części tereny usług podstawowych i ponadpodstawowych.</p> <p>Leży w strefie:</p> <ul style="list-style-type: none"> - „OW” obserwacji archeologicznej - „B” ścisłej ochrony konserwatorskiej - „K” ochrony krajobrazu kulturowego. <p>Leży na obszarach chronionego krajobrazu „Doliny Baryczy” oraz na terenach zalewowych.</p>	<p>99,00 zł</p> <p>1,50 zł na rok za 1 m2 gruntu</p> <p>Sposób naliczania opłaty Zarządzenie nr 553/21 Burmistrza Wąsosza z dnia 02 listopada 2021r. w sprawie ustalenia minimalnych stawek czynszu za dzierżawione oraz najmowane nieruchomości stanowiące własność gminy Wąsosz.</p>	Nieruchomości przeznaczona do wydzierżawienia na okres 3 lat w drodze bezprzetargowej.

Uwagi:

1. Niniejszy wykaz zgodnie z art. 35 ust. 1 ustawy z dnia 21 sierpnia 1997r. o gospodarce nieruchomościami (t.j. Dz. U. 2021r. poz. 1899 ze zm.) podano do publicznej wiadomości poprzez wywieszenie na okres 21 dni **tj. od 31.01.2023 do 20.02.2023** na tablicy ogłoszeń w siedzibie Urzędu Miejskiego Wąsosza przy Pl. Wolności 17, zamieszczenie na stronie internetowej www.wasosz.eu i Biuletynie Informacji Publicznej www.bip.wasosz.eu., a ponadto informację o wywieszeniu tego wykazu podano do publicznej wiadomości poprzez ogłoszenie w prasie lokalnej.

2. Osobom, którym zgodnie z art. 34 ust. 1 pkt 1 i 2 ustawy z dnia 21 sierpnia 1997r. o gospodarce nieruchomościami przysługuje pierwszeństwo w nabyciu nieruchomości objętej niniejszym wykazem wyznacza się **6-tygodniowy termin** do złożenia wniosku o jej nabycie tj. **13.03.2023r.** Po bezskutecznym upływie terminu do złożenia wniosku, nieruchomość zostanie zbyta na warunkach określonych w niniejszym wykazie.

**WYKAZ
NIERUCHOMOŚCI PRZEZNACZONEJ DO WYDZIERŻAWIENIA
RGG.6845.19.2023**


Oznaczenie nieruchomości wg księgi wieczystej oraz katastru nieruchomości	Pow. nieruchomości	Opis nieruchomości	Przeznaczenie nieruchomości	Stawka rocznego czynszu dzierżawnego	Forma zbycia nieruchomości
<p>Działka nr 1 o pow. 0,2900 ha obręb Bełcz Górny.</p> <p>W opisie użytków w ewidencji gruntów stanowią rów (W).</p> <p>Zapisana w KW NR LE1G/00077751/0, prowadzona przez Sąd Rejonowy w Głogowie.</p>	0,2900 ha	<p>Działka gruntu położona w miejscowości Bełcz Górny.</p> <p>Cele: rolne</p> 	<p>W studium uwarunkowań i kierunków zagospodarowania przestrzennego działka stanowi tereny upraw polowych, w części użytki rolne podlegające ochronie przed zmianą użytkowania. Leży na obszarach chronionego krajobrazu „Doliny Baryczy”. Stanowi tereny zagrożone erozją gleb wymagające stosowania zabiegów przeciwozyjnych.</p>	<p>174,00 zł</p> <p>600,00 zł na rok za 1 ha gruntu</p> <p>Sposób naliczania opłaty Zarządzenie nr 553/21 Burmistrza Wąsosza z dnia 02 listopada 2021r. w sprawie ustalenia minimalnych stawek czynszu za dzierżawione oraz najmowane nieruchomości stanowiące własność gminy Wąsosz.</p>	<p>Nieruchomości przeznaczona do wydzierżawienia na okres 3 lat w drodze bezprzetargowej.</p>

Uwagi:

1. Niniejszy wykaz zgodnie z art. 35 ust. 1 ustawy z dnia 21 sierpnia 1997r. o gospodarce nieruchomościami (t.j. Dz. U. 2021r. poz. 1899 ze zm.) podano do publicznej wiadomości poprzez wywieszenie na okres 21 dni **tj. od 31.01.2023r. do 20.02.2023r.** na tablicy ogłoszeń w siedzibie Urzędu Miejskiego Wąsosza przy Pl. Wolności 17, zamieszczenie na stronie internetowej www.wasosz.eu i Biuletynie Informacji Publicznej www.bip.wasosz.eu, a ponadto informację o wywieszeniu tego wykazu podano do publicznej wiadomości poprzez ogłoszenie w prasie lokalnej.

2. Osobom, którym zgodnie z art. 34 ust. 1 pkt 1 i 2 ustawy z dnia 21 sierpnia 1997r. o gospodarce nieruchomościami przysługuje pierwszeństwo w nabyciu nieruchomości objętej niniejszym wykazem wyznacza się **6-tygodniowy termin** do złożenia wniosku o jej nabycie tj. **13.03.2023r.** Po bezskutecznym upływie terminu do złożenia wniosku, nieruchomość zostanie zbyta na warunkach określonych w niniejszym wykazie

**WYKAZ
NIERUCHOMOŚCI PRZEZNACZONEJ DO WYDZIERŻAWIENIA**


Oznaczenie nieruchomości wg księgi wieczystej oraz katastru nieruchomości	Pow. nieruchomości	Opis nieruchomości	Przeznaczenie nieruchomości	Stawka rocznego czynszu dzierżawnego	Forma zbycia nieruchomości
<p>Działka nr 162/1 o pow. 0,7600 ha obręb Bartków.</p> <p>W opisie użytków w ewidencji gruntów stanowią grunty pod rowami (W).</p> <p>Zapisana w KW NR LE1G/00079697/7, prowadzona przez Sąd Rejonowy w Głogowie.</p>	0,7600 ha	<p>Działka gruntu położona w miejscowości Bartków.</p> <p>Cele: rolne</p> 	<p>W studium uwarunkowań i kierunków zagospodarowania przestrzennego działka stanowi tereny upraw polowych.</p> <p>Leży w części w strefie: - „OW” obserwacji archeologicznej - „K” ochrony krajobrazu kulturowego.</p> <p>Leży na obszarach chronionego krajobrazu „Doliny Baryczy” oraz na terenach zalewowych.</p> <p>Przechodzi przez nią gazociąg W/C wraz ze strefą ochronną.</p>	<p>456,00 zł</p> <p>600,00 zł na rok za 1 ha gruntu</p> <p>Sposób naliczania opłaty Zarządzenie nr 553/21 Burmistrza Wąsosza z dnia 02 listopada 2021r. w sprawie ustalenia minimalnych stawek czynszu za dzierżawione oraz najmowane nieruchomości stanowiące własność gminy Wąsosz.</p>	<p>Nieruchomości przeznaczona do wynajęcia na okres 3 lat w drodze bezprzetargowej.</p>

Uwagi:

1. Niniejszy wykaz zgodnie z art. 35 ust. 1 ustawy z dnia 21 sierpnia 1997r. o gospodarce nieruchomościami (t.j. Dz. U. 2021r. poz. 1899 ze zm.) podano do publicznej wiadomości poprzez wywieszenie na okres 21 dni **tj. od 31.01.2023r. do 20.02.2023r.** na tablicy ogłoszeń w siedzibie Urzędu Miejskiego Wąsosza przy Pl. Wolności 17, zamieszczenie na stronie internetowej www.wasosz.eu i Biuletynie Informacji Publicznej www.bip.wasosz.eu, a ponadto informację o wywieszeniu tego wykazu podano do publicznej wiadomości poprzez ogłoszenie w prasie lokalnej.

2. Osobom, którym zgodnie z art. 34 ust. 1 pkt 1 i 2 ustawy z dnia 21 sierpnia 1997r. o gospodarce nieruchomościami przysługuje pierwszeństwo w nabyciu nieruchomości objętej niniejszym wykazem wyznacza się **6-tygodniowy termin** do złożenia wniosku o jej nabycie tj. **13.03.2023r.** Po bezskutecznym upływie terminu do złożenia wniosku, nieruchomość zostanie zbyta na warunkach określonych w niniejszym wykazie

**WYKAZ
NIERUCHOMOŚCI PRZEZNACZONEJ DO WYDZIERŻAWIENIA
RGG.6845.4.2023**


Oznaczenie nieruchomości wg księgi wieczystej oraz katastru nieruchomości	Pow. nieruchomości	Opis nieruchomości	Przeznaczenie nieruchomości	Stawka rocznego czynszu dzierżawnego	Forma zbycia nieruchomości
<p>Część działki nr 377/5 o pow. 20,00 m2 obręb Wąsosz.</p> <p>W opisie użytków w ewidencji gruntów stanowią zurbanizowane tereny niezabudowane lub w trakcie zabudowy (Bp).</p> <p>Zapisana w KW NR LE1G/00081429/5, prowadzona przez Sąd Rejonowy w Głogowie.</p>	20,00 m2	<p>Działka gruntu położona w miejscowości Wąsosz.</p> <p>Cele: garażowe</p> 	<p>W studium uwarunkowań i kierunków zagospodarowania przestrzennego działka stanowi tereny usług ogólnomiejskich „Stare Miasto”.</p> <p>Leży w strefie:</p> <ul style="list-style-type: none"> - „OW” obserwacji archeologicznej - „A” ścisłej ochrony konserwatorskiej - „K” ochrony krajobrazu kulturowego. <p>Leży na obszarach chronionego krajobrazu „Doliny Baryczy” i na terenach zalewowych</p>	<p style="text-align: center;">100,00 zł + VAT</p> <p>5,00 zł + VAT na rok za 1 m2 gruntu</p> <p>Sposób naliczania opłaty Zarządzenie nr 553/21 Burmistrza Wąsosza z dnia 02 listopada 2021r. w sprawie ustalenia minimalnych stawek czynszu za dzierżawione oraz najmowane nieruchomości stanowiące własność gminy Wąsosz.</p>	Nieruchomości przeznaczona do wynajęcia na okres 3 lat w drodze bezprzetargowej.

Uwagi:

1. Niniejszy wykaz zgodnie z art. 35 ust. 1 ustawy z dnia 21 sierpnia 1997r. o gospodarce nieruchomościami (t.j. Dz. U. 2021r. poz. 1899 ze zm.) podano do publicznej wiadomości poprzez wywieszenie na okres 21 dni **tj. od 31.01.2023r. do 20.02.2023r.** na tablicy ogłoszeń w siedzibie Urzędu Miejskiego Wąsosza przy Pl. Wolności 17, zamieszczenie na stronie internetowej www.wasosz.eu i Biuletynie Informacji Publicznej www.bip.wasosz.eu, a ponadto informację o wywieszeniu tego wykazu podano do publicznej wiadomości poprzez ogłoszenie w prasie lokalnej.

2. Osobom, którym zgodnie z art. 34 ust. 1 pkt 1 i 2 ustawy z dnia 21 sierpnia 1997r. o gospodarce nieruchomościami przysługuje pierwszeństwo w nabyciu nieruchomości objętej niniejszym wykazem wyznacza się **6-tygodniowy termin** do złożenia wniosku o jej nabycie tj. **13.03.2023r.** Po bezskutecznym upływie terminu do złożenia wniosku, nieruchomość zostanie zbyta na warunkach określonych w niniejszym wykazie

**WYKAZ
NIERUCHOMOŚCI PRZEZNACZONEJ DO WYDZIERŻAWIENIA
RGG.6845.9.2023**

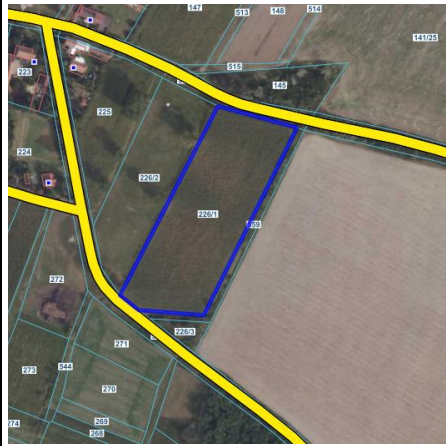
Oznaczenie nieruchomości wg księgi wieczystej oraz katastru nieruchomości	Pow. nieruchomości	Opis nieruchomości	Przeznaczenie nieruchomości	Stawka rocznego czynszu dzierżawnego	Forma zbycia nieruchomości
<p>Część działki nr 109/76 o pow. 18,00 m² obręb Wąsosz.</p> <p>W opisie użytków w ewidencji gruntów stanowią tereny mieszkaniowe (B)</p> <p>Zapisana w KW NR LE1G/00103651/1, prowadzona przez Sąd Rejonowy w Głogowie.</p>	18,00 m²	<p>Działka gruntu położona w miejscowości Wąsosz.</p> <p>Cele: garażowe</p> 	<p>W studium uwarunkowań i kierunków zagospodarowania przestrzennego działki stanowi tereny zabudowy mieszkaniowej wielorodzinnej, jednorodzinnej.</p> <p>-leży w strefie „OW” obserwacji archeologicznej -leży w strefie „K” ochrony krajobrazu kulturowego. -leży na obszarach chronionego krajobrazu „Doliny Baryczy”.</p>	<p style="text-align: center;">90,00 zł + VAT</p> <p style="text-align: center;">5,00 zł + VAT Na rok za 1 m² gruntu</p> <p>Sposób naliczania opłaty Zarządzenie nr 553/21 Burmistrza Wąsosz z dnia 02 listopada 2021r. w sprawie ustalenia minimalnych stawek czynszu za dzierżawione oraz najmowane nieruchomości stanowiące własność gminy Wąsosz.</p>	Nieruchomości przeznaczona do wynajęcia na okres 3 lat w drodze bezprzetargowej.

Uwagi:

1. Niniejszy wykaz zgodnie z art. 35 ust. 1 ustawy z dnia 21 sierpnia 1997r. o gospodarce nieruchomościami (t.j. Dz. U. 2021r. poz. 1899 ze zm.) podano do publicznej wiadomości poprzez wywieszenie na okres 21 dni **tj. od 31.01.2023r. do 20.02.2023r.** na tablicy ogłoszeń w siedzibie Urzędu Miejskiego Wąsosz przy Pl. Wolności 17, zamieszczenie na stronie internetowej www.wasosz.eu i Biuletynie Informacji Publicznej www.bip.wasosz.eu., a ponadto informację o wywieszeniu tego wykazu podano do publicznej wiadomości poprzez ogłoszenie w prasie lokalnej.

2. Osobom, którym zgodnie z art. 34 ust. 1 pkt 1 i 2 ustawy z dnia 21 sierpnia 1997r. o gospodarce nieruchomościami przysługuje pierwszeństwo w nabyciu nieruchomości objętej niniejszym wykazem wyznacza się **6-tygodniowy termin** do złożenia wniosku o jej nabycie tj. **13.03.2023r.** Po bezskutecznym upływie terminu do złożenia wniosku, nieruchomość zostanie zbyta na warunkach określonych w niniejszym wykazie.

**WYKAZ
NIERUCHOMOŚCI PRZEZNACZONEJ DO WYDZIERŻAWIENIA
RGG.6845.7.2023**


Oznaczenie nieruchomości wg księgi wieczystej oraz katastru nieruchomości	Pow. nieruchomości	Opis nieruchomości	Przeznaczenie nieruchomości	Stawka rocznego czynszu dzierżawnego	Forma zbycia nieruchomości
<p>Działka nr 226/1 o pow. 1,6600 ha obręb Płoski.</p> <p>W opisie użytków w ewidencji gruntów stanowią grunty rolne (RV).</p> <p>Zapisana w KW NR LE1G/00103759/8, prowadzona przez Sąd Rejonowy w Głogowie.</p>	0,7000 ha	<p>Działka gruntu położona w miejscowości Płoski.</p> <p>Cele: rolne</p> 	<p>W studium uwarunkowań i kierunków zagospodarowania przestrzennego działka stanowi tereny zabudowy mieszkaniowej jednorodzinnej, zagrodowej i rezydencjonalnej.</p> <p>Leży na obszarach chronionego krajobrazu „Doliny Baryczy”.</p>	<p>140,00 zł</p> <p>200,00 zł Na rok za 1 ha gruntu</p> <p>Sposób naliczania opłaty Zarządzenie nr 553/21 Burmistrza Wąsosza z dnia 02 listopada 2021r. w sprawie ustalenia minimalnych stawek czynszu za dzierżawione oraz najmowane nieruchomości stanowiące własność gminy Wąsosz.</p>	<p>Nieruchomości przeznaczona do wynajęcia na okres 3 lat w drodze bezprzetargowej.</p>

Uwagi:

1. Niniejszy wykaz zgodnie z art. 35 ust. 1 ustawy z dnia 21 sierpnia 1997r. o gospodarce nieruchomościami (t.j. Dz. U. 2021r. poz. 1899 ze zm.) podano do publicznej wiadomości poprzez wywieszenie na okres 21 dni **tj. od 31.01.2023r. do 20.02.2023r.** na tablicy ogłoszeń w siedzibie Urzędu Miejskiego Wąsosza przy Pl. Wolności 17, zamieszczenie na stronie internetowej www.wasosz.eu i Biuletynie Informacji Publicznej www.bip.wasosz.eu., a ponadto informację o wywieszeniu tego wykazu podano do publicznej wiadomości poprzez ogłoszenie w prasie lokalnej.

2. Osobom, którym zgodnie z art. 34 ust. 1 pkt 1 i 2 ustawy z dnia 21 sierpnia 1997r. o gospodarce nieruchomościami przysługuje pierwszeństwo w nabyciu nieruchomości objętej niniejszym wykazem wyznacza się **6-tygodniowy termin** do złożenia wniosku o jej nabycie tj. **13.03.2023r.** Po bezskutecznym upływie terminu do złożenia wniosku, nieruchomość zostanie zbyta na warunkach określonych w niniejszym wykazie.

**WYKAZ
NIERUCHOMOŚCI PRZEZNACZONEJ DO WYDZIERŻAWIENIA
RGG.6845.3.2023**


Oznaczenie nieruchomości wg księgi wieczystej oraz katastru nieruchomości	Pow. nieruchomości	Opis nieruchomości	Przeznaczenie nieruchomości	Stawka rocznego czynszu dzierżawnego	Forma zbycia nieruchomości
<p>Działka nr 147 o pow. 0,7000 ha obręb Kamień Górski.</p> <p>W opisie użytków w ewidencji gruntów stanowią łąki trwałe (ŁV).</p> <p>Zapisana w KW NR LE1G/00103759/8, prowadzona przez Sąd Rejonowy w Głogowie.</p>	0,7000 ha	<p>Działka gruntu położona w miejscowości Kamień Górski.</p> <p>Cele: rolne</p> 	<p>W studium uwarunkowań i kierunków zagospodarowania przestrzennego działka stanowi tereny upraw polowych. Leży na obszarach chronionego krajobrazu „Doliny Baryczy”. Stanowi tereny korytarza ekologicznego.</p>	<p>140,00 zł</p> <p>200,00 zł Na rok za 1 ha gruntu</p> <p>Sposób naliczania opłaty Zarządzenie nr 553/21 Burmistrza Wąsosza z dnia 02 listopada 2021r. w sprawie ustalenia minimalnych stawek czynszu za dzierżawione oraz najmowane nieruchomości stanowiące własność gminy Wąsosz.</p>	<p>Nieruchomości przeznaczona do wynajęcia na okres 3 lat w drodze bezprzetargowej.</p>

Uwagi:

1. Niniejszy wykaz zgodnie z art. 35 ust. 1 ustawy z dnia 21 sierpnia 1997r. o gospodarce nieruchomościami (t.j. Dz. U. 2021r. poz. 1899 ze zm.) podano do publicznej wiadomości poprzez wywieszenie na okres 21 dni **tj. od 31.01.2023r. do 20.02.2023r.** na tablicy ogłoszeń w siedzibie Urzędu Miejskiego Wąsosza przy Pl. Wolności 17, zamieszczenie na stronie internetowej www.wasosz.eu i Biuletynie Informacji Publicznej www.bip.wasosz.eu, a ponadto informację o wywieszeniu tego wykazu podano do publicznej wiadomości poprzez ogłoszenie w prasie lokalnej.

2. Osobom, którym zgodnie z art. 34 ust. 1 pkt 1 i 2 ustawy z dnia 21 sierpnia 1997r. o gospodarce nieruchomościami przysługuje pierwszeństwo w nabyciu nieruchomości objętej niniejszym wykazem wyznacza się **6-tygodniowy termin** do złożenia wniosku o jej nabycie tj. **13.03.2023r.** Po bezskutecznym upływie terminu do złożenia wniosku, nieruchomość zostanie zbyta na warunkach określonych w niniejszym wykazie.

**WYKAZ
NIERUCHOMOŚCI PRZEZNACZONEJ DO WYDZIERŻAWIENIA
RGG.6845.266.2022**


Oznaczenie nieruchomości wg księgi wieczystej oraz katastru nieruchomości	Pow. nieruchomości	Opis nieruchomości	Przeznaczenie nieruchomości	Stawka rocznego czynszu dzierżawnego	Forma zbycia nieruchomości
<p>Część działki nr 109/98 o pow. 17,28 m² obręb Wąsosz.</p> <p>W opisie użytków w ewidencji gruntów stanowią tereny mieszkaniowe (B)</p> <p>Zapisana w KW NR LE1G/00103651/1, prowadzona przez Sąd Rejonowy w Głogowie.</p>	17,28 m²	<p>Działka gruntu położona w miejscowości Wąsosz.</p> <p>Cele: garażowe</p> 	<p>W studium uwarunkowań i kierunków zagospodarowania przestrzennego działka stanowi tereny zabudowy mieszkaniowej wielorodzinnej, jednorodzinnej.</p> <p>-leży na obszarach chronionego krajobrazu "Doliny Baryczy"</p> <p>-leży w strefie "K" ochrony krajobrazu kulturowego</p>	<p style="text-align: center;">86,40 zł + VAT</p> <p style="text-align: center;">5,00 zł + VAT Na rok za 1 m² gruntu</p> <p>Sposób naliczania opłaty Zarządzenie nr 553/21 Burmistrza Wąsosza z dnia 02 listopada 2021r. w sprawie ustalenia minimalnych stawek czynszu za dzierżawione oraz najmowane nieruchomości stanowiące własność gminy Wąsosz.</p>	Nieruchomości przeznaczona do wynajęcia na okres 3 lat w drodze bezprzetargowej.

Uwagi:

1. Niniejszy wykaz zgodnie z art. 35 ust. 1 ustawy z dnia 21 sierpnia 1997r. o gospodarce nieruchomościami (t.j. Dz. U. 2021r. poz. 1899 ze zm.) podano do publicznej wiadomości poprzez wywieszenie na okres 21 dni **tj. od 31.01.2023r. do 20.02.2023r.** na tablicy ogłoszeń w siedzibie Urzędu Miejskiego Wąsosza przy Pl. Wolności 17, zamieszczenie na stronie internetowej www.wasosz.eu i Biuletynie Informacji Publicznej www.bip.wasosz.eu., a ponadto informację o wywieszeniu tego wykazu podano do publicznej wiadomości poprzez ogłoszenie w prasie lokalnej.

2. Osobom, którym zgodnie z art. 34 ust. 1 pkt 1 i 2 ustawy z dnia 21 sierpnia 1997r. o gospodarce nieruchomościami przysługuje pierwszeństwo w nabyciu nieruchomości objętej niniejszym wykazem wyznacza się **6-tygodniowy termin** do złożenia wniosku o jej nabycie tj. **13.03.2023r.** Po bezskutecznym upływie terminu do złożenia wniosku, nieruchomość zostanie zbyta na warunkach określonych w niniejszym wykazie.

**WYKAZ
NIERUCHOMOŚCI PRZEZNACZONEJ DO WYDZIERŻAWIENIA
RGG.6845.265.2022**


Oznaczenie nieruchomości wg księgi wieczystej oraz katastru nieruchomości	Pow. nieruchomości	Opis nieruchomości	Przeznaczenie nieruchomości	Stawka rocznego czynszu dzierżawnego	Forma zbycia nieruchomości
<p>Część działki nr 109/76 o pow. 18,00 m² obręb Wąsosz.</p> <p>W opisie użytków w ewidencji gruntów stanowią tereny mieszkaniowe (B)</p> <p>Zapisana w KW NR LE1G/00103651/1, prowadzona przez Sąd Rejonowy w Głogowie.</p>	18,00 m²	<p>Działka gruntu położona w miejscowości Wąsosz.</p> <p>Cele: garażowe</p> 	<p>W studium uwarunkowań i kierunków zagospodarowania przestrzennego działka stanowi tereny zabudowy mieszkaniowej wielorodzinnej, jednorodzinnej.</p> <p>-leży w strefie „OW” obserwacji archeologicznej</p> <p>-leży w strefie „K” ochrony krajobrazu kulturowego.</p> <p>-leży na obszarach chronionego krajobrazu „Doliny Baryczy”.</p>	<p style="text-align: center;">90,00 zł + VAT</p> <p style="text-align: center;">5,00 zł + VAT Na rok za 1 m² gruntu</p> <p>Sposób naliczania opłaty Zarządzenie nr 553/21 Burmistrza Wąsosz z dnia 02 listopada 2021r. w sprawie ustalenia minimalnych stawek czynszu za dzierżawione oraz najmowane nieruchomości stanowiące własność gminy Wąsosz.</p>	Nieruchomości przeznaczona do wynajęcia na okres 3 lat w drodze bezprzetargowej.

Uwagi:

1. Niniejszy wykaz zgodnie z art. 35 ust. 1 ustawy z dnia 21 sierpnia 1997r. o gospodarce nieruchomościami (t.j. Dz. U. 2021r. poz. 1899 ze zm.) podano do publicznej wiadomości poprzez wywieszenie na okres 21 dni **tj. od 31.01.2023r. do 20.02.2023r.** na tablicy ogłoszeń w siedzibie Urzędu Miejskiego Wąsosz przy Pl. Wolności 17, zamieszczenie na stronie internetowej www.wasosz.eu i Biuletynie Informacji Publicznej www.bip.wasosz.eu., a ponadto informację o wywieszeniu tego wykazu podano do publicznej wiadomości poprzez ogłoszenie w prasie lokalnej.

2. Osobom, którym zgodnie z art. 34 ust. 1 pkt 1 i 2 ustawy z dnia 21 sierpnia 1997r. o gospodarce nieruchomościami przysługuje pierwszeństwo w nabyciu nieruchomości objętej niniejszym wykazem wyznacza się **6-tygodniowy termin** do złożenia wniosku o jej nabycie tj. **13.03.2023r.** Po bezskutecznym upływie terminu do złożenia wniosku, nieruchomość zostanie zbyta na warunkach określonych w niniejszym wykazie.

**WYKAZ
NIERUCHOMOŚCI PRZEZNACZONEJ DO WYDZIERŻAWIENIA
RGG.6845.12.2023**


Oznaczenie nieruchomości wg księgi wieczystej oraz katastru nieruchomości	Pow. nieruchomości	Opis nieruchomości	Przeznaczenie nieruchomości	Stawka rocznego czynszu dzierżawnego	Forma zbycia nieruchomości
<p>Część działki nr 109/76 o pow. 16,80 m² obręb Wąsosz.</p> <p>W opisie użytków w ewidencji gruntów stanowią tereny mieszkaniowe (B)</p> <p>Zapisana w KW NR LE1G/00103651/1, prowadzona przez Sąd Rejonowy w Głogowie.</p>	16,80 m²	<p>Działka gruntu położona w miejscowości Wąsosz.</p> <p>Cele: garażowe</p> 	<p>W studium uwarunkowań i kierunków zagospodarowania przestrzennego działka stanowi tereny zabudowy mieszkaniowej wielorodzinnej, jednorodzinnej.</p> <ul style="list-style-type: none"> -leży w strefie „OW” obserwacji archeologicznej -leży w strefie „K” ochrony krajobrazu kulturowego. -leży na obszarach chronionego krajobrazu „Doliny Baryczy”. 	<p style="text-align: center;">84,00 zł + VAT</p> <p style="text-align: center;">5,00 zł + VAT Na rok za 1 m² gruntu</p> <p>Sposób naliczania opłaty Zarządzenie nr 553/21 Burmistrza Wąsosz z dnia 02 listopada 2021r. w sprawie ustalenia minimalnych stawek czynszu za dzierżawione oraz najmowane nieruchomości stanowiące własność gminy Wąsosz.</p>	Nieruchomości przeznaczona do wynajęcia na okres 3 lat w drodze bezprzetargowej.

Uwagi:

1. Niniejszy wykaz zgodnie z art. 35 ust. 1 ustawy z dnia 21 sierpnia 1997r. o gospodarce nieruchomościami (t.j. Dz. U. 2021r. poz. 1899 ze zm.) podano do publicznej wiadomości poprzez wywieszenie na okres 21 dni **tj. od 31.01.2023r. do 20.02.2023r.** na tablicy ogłoszeń w siedzibie Urzędu Miejskiego Wąsosz przy Pl. Wolności 17, zamieszczenie na stronie internetowej www.wasosz.eu i Biuletynie Informacji Publicznej www.bip.wasosz.eu., a ponadto informację o wywieszeniu tego wykazu podano do publicznej wiadomości poprzez ogłoszenie w prasie lokalnej.

2. Osobom, którym zgodnie z art. 34 ust. 1 pkt 1 i 2 ustawy z dnia 21 sierpnia 1997r. o gospodarce nieruchomościami przysługuje pierwszeństwo w nabyciu nieruchomości objętej niniejszym wykazem wyznacza się **6-tygodniowy termin** do złożenia wniosku o jej nabycie tj. **13.03.2023r.** Po bezskutecznym upływie terminu do złożenia wniosku, nieruchomość zostanie zbyta na warunkach określonych w niniejszym wykazie.

**WYKAZ
NIERUCHOMOŚCI PRZEZNACZONEJ DO WYDZIERŻAWIENIA
RGG.6845.268.2022**

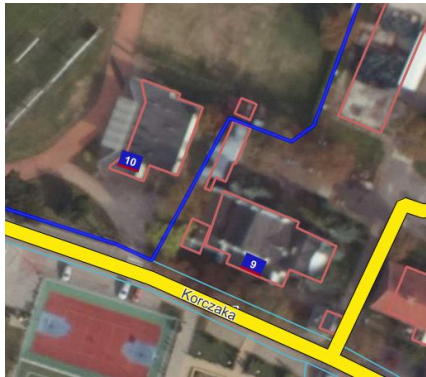
Oznaczenie nieruchomości wg księgi wieczystej oraz katastru nieruchomości	Pow. nieruchomości	Opis nieruchomości	Przeznaczenie nieruchomości	Stawka rocznego czynszu dzierżawnego	Forma zbycia nieruchomości
<p>Część działki nr 109/98 o pow. 20,00 m² obręb Wąsosz.</p> <p>W opisie użytków w ewidencji gruntów stanowią tereny mieszkaniowe (B)</p> <p>Zapisana w KW NR LE1G/00103651/1, prowadzona przez Sąd Rejonowy w Głogowie.</p>	20,00 m²	<p>Działka gruntu położona w miejscowości Wąsosz.</p> <p>Cele: garażowe</p> 	<p>W studium uwarunkowań i kierunków zagospodarowania przestrzennego działka stanowi tereny zabudowy mieszkaniowej wielorodzinnej, jednorodzinnej.</p> <p>-leży na obszarach chronionego krajobrazu "Doliny Baryczy"</p> <p>-leży w strefie "K" ochrony krajobrazu kulturowego</p>	<p style="text-align: center;">100,00 zł + VAT</p> <p style="text-align: center;">5,00 zł + VAT Na rok za 1 m² gruntu</p> <p>Sposób naliczania opłaty Zarządzenie nr 553/21 Burmistrza Wąsosz z dnia 02 listopada 2021r. w sprawie ustalenia minimalnych stawek czynszu za dzierżawione oraz najmowane nieruchomości stanowiące własność gminy Wąsosz.</p>	Nieruchomości przeznaczona do wynajęcia na okres 3 lat w drodze bezprzetargowej.

Uwagi:

1. Niniejszy wykaz zgodnie z art. 35 ust. 1 ustawy z dnia 21 sierpnia 1997r. o gospodarce nieruchomościami (t.j. Dz. U. 2021r. poz. 1899 ze zm.) podano do publicznej wiadomości poprzez wywieszenie na okres 21 dni **tj. od 31.01.2023r. do 20.02.2023r.** na tablicy ogłoszeń w siedzibie Urzędu Miejskiego Wąsosz przy Pl. Wolności 17, zamieszczenie na stronie internetowej www.wasosz.eu i Biuletynie Informacji Publicznej www.bip.wasosz.eu., a ponadto informację o wywieszeniu tego wykazu podano do publicznej wiadomości poprzez ogłoszenie w prasie lokalnej.

2. Osobom, którym zgodnie z art. 34 ust. 1 pkt 1 i 2 ustawy z dnia 21 sierpnia 1997r. o gospodarce nieruchomościami przysługuje pierwszeństwo w nabyciu nieruchomości objętej niniejszym wykazem wyznacza się **6-tygodniowy termin** do złożenia wniosku o jej nabycie tj. **13.03.2023r.** Po bezskutecznym upływie terminu do złożenia wniosku, nieruchomość zostanie zbyta na warunkach określonych w niniejszym wykazie.

**WYKAZ
NIERUCHOMOŚCI PRZEZNACZONEJ DO WYNAJĘCIA
RGG.6845.165.2022**


Oznaczenie nieruchomości wg księgi wieczystej oraz katastru nieruchomości	Opis nieruchomości	Przeznaczenie nieruchomości	Stawka czynszu najmu	Forma zbycia nieruchomości
<p>Część budynku położonego na działce nr 364 przy ul. Korczaka 10, obręb Wąsosz.</p> <p>W opisie użytków w ewidencji gruntów stanowią tereny rekreacyjno- wypoczynkowe. (Bz)</p> <p>Zapisana w KW NR LE1G/00094398/2, prowadzona przez Sąd Rejonowy w Głogowie.</p>	<p>Działka gruntu położona w miejscowości Wąsosz.</p> <p>Cele: komercyjne w związku z prowadzoną działalnością gospodarczą</p> 	<p>W studium uwarunkowań i kierunków zagospodarowania przestrzennego działka stanowi tereny usług sportu i rekreacji oraz turystyki i wypoczynku. Leży w strefie:</p> <ul style="list-style-type: none"> - „OW” obserwacji archeologicznej - „K” ochrony krajobrazu kulturowego - „A” ścisłej ochrony konserwatorskiej. <p>Leży na obszarach chronionego krajobrazu „Doliny Baryczy” oraz na terenach zalewowych. Znajduje się na niej w części stanowisko archeologiczne odkryte po 1945r.</p>	<p>720,00 zł + VAT/ miesięcznie</p> <p>Sposób naliczania opłaty Zarządzenie Burmistrza Wąsosz nr 204/12 z dnia 29 lutego 2012r. w sprawie ustalenia wysokości opłat zasad wynajmu lokalu socjalnego na stadionie sportowym przy ul. Korczaka 10 w Wąsosz zmiennego Zarządzeniem nr 741/22 Burmistrza Wąsosz z dnia 28 września 2022r.</p>	<p>Nieruchomości przeznaczona do wynajęcia na okres 3 lat w drodze bezprzetargowej.</p>

Uwagi:

1. Niniejszy wykaz zgodnie z art. 35 ust. 1 ustawy z dnia 21 sierpnia 1997r. o gospodarce nieruchomościami (t.j. Dz. U. 2021r. poz. 1899 ze zm.) podano do publicznej wiadomości poprzez wywieszenie na okres 21 dni **tj. od 31.01.2023r. do 20.02.2023r.** na tablicy ogłoszeń w siedzibie Urzędu Miejskiego Wąsosz przy Pl. Wolności 17, zamieszczenie na stronie internetowej www.wasosz.eu i Biuletynie Informacji Publicznej www.bip.wasosz.eu., a ponadto informację o wywieszeniu tego wykazu podano do publicznej wiadomości poprzez ogłoszenie w prasie lokalnej.

2. Osobom, którym zgodnie z art. 34 ust. 1 pkt 1 i 2 ustawy z dnia 21 sierpnia 1997r. o gospodarce nieruchomościami przysługuje pierwszeństwo w nabyciu nieruchomości objętej niniejszym wykazem wyznacza się **6-tygodniowy termin** do złożenia wniosku o jej nabycie tj. **13.03.2023r.** Po bezskutecznym upływie terminu do złożenia wniosku, nieruchomość zostanie zbyta na warunkach określonych w niniejszym wykazie.

**WYKAZ
NIERUCHOMOŚCI PRZEZNACZONEJ DO WYDZIERŻAWIENIA
RGG.6845.31.2023**


Oznaczenie nieruchomości wg księgi wieczystej oraz katastru nieruchomości	Pow. nieruchomości	Opis nieruchomości	Przeznaczenie nieruchomości	Stawka rocznego czynszu dzierżawnego	Forma zbycia nieruchomości
<p>Część działki nr 361/7 o pow. 0,4500 ha obręb Wąsosz.</p> <p>W opisie użytków w ewidencji gruntów stanowią pastwiska trwale (PsV).</p> <p>Zapisana w KW NR LE1G/00081428/8, prowadzona przez Sąd Rejonowy w Głogowie.</p>	0,4500 ha	<p>Działka gruntu położona w miejscowości Wąsosz.</p> <p>Cele: rolne</p> 	<p>W studium uwarunkowań i kierunków zagospodarowania przestrzennego działka stanowi tereny upraw polowych, w części tereny usług sportu i rekreacji oraz turystyki i wypoczynku.</p> <p>Leży w strefie:</p> <ul style="list-style-type: none"> - „OW” obserwacji archeologicznej - „B” ścisłej ochrony konserwatorskiej - "K" ochrony krajobrazu kulturowego. <p>Leży na obszarach chronionego krajobrazu "Doliny Baryczy" oraz na terenach zalewowych.</p> <p>Stanowi tereny proponowanej lokalizacji zbiornika retencyjnego.</p>	<p style="text-align: center;">270,00 zł</p> <p>600,00 zł na rok za 1 m2 gruntu</p> <p>Sposób naliczania opłaty Zarządzenie nr 553/21 Burmistrza Wąsosza z dnia 02 listopada 2021r. w sprawie ustalenia minimalnych stawek czynszu za dzierżawione oraz najmowane nieruchomości stanowiące własność gminy Wąsosz.</p>	Nieruchomości przeznaczona do wydzierżawienia na okres 3 lat w drodze bezprzetargowej.

Uwagi:

1. Niniejszy wykaz zgodnie z art. 35 ust. 1 ustawy z dnia 21 sierpnia 1997r. o gospodarce nieruchomościami (t.j. Dz. U. 2021r. poz. 1899 ze zm.) podano do publicznej wiadomości poprzez wywieszenie na okres 21 dni **tj. od 31.01.2023 do 20.02.2023** na tablicy ogłoszeń w siedzibie Urzędu Miejskiego Wąsosza przy Pl. Wolności 17, zamieszczenie na stronie internetowej www.wasosz.eu i Biuletynie Informacji Publicznej www.bip.wasosz.eu., a ponadto informację o wywieszeniu tego wykazu podano do publicznej wiadomości poprzez ogłoszenie w prasie lokalnej.

2. Osobom, którym zgodnie z art. 34 ust. 1 pkt 1 i 2 ustawy z dnia 21 sierpnia 1997r. o gospodarce nieruchomościami przysługuje pierwszeństwo w nabyciu nieruchomości objętej niniejszym wykazem wyznacza się **6-tygodniowy termin** do złożenia wniosku o jej nabycie tj. **13.03.2023r.** Po bezskutecznym upływie terminu do złożenia wniosku, nieruchomość zostanie zbyta na warunkach określonych w niniejszym wykazie.

**WYKAZ
NIERUCHOMOŚCI PRZEZNACZONEJ DO WYDZIERŻAWIENIA
RGG.6845.32.2023**

Oznaczenie nieruchomości wg księgi wieczystej oraz katastru nieruchomości	Pow. nieruchomości	Opis nieruchomości	Przeznaczenie nieruchomości	Stawka rocznego czynszu dzierżawnego	Forma zbycia nieruchomości
<p>Część działki nr 109/98 o pow. 15,00 m2 obręb Wąsosz.</p> <p>W opisie użytków w ewidencji gruntów stanowią tereny mieszkaniowe (B)</p> <p>Zapisana w KW NR LE1G/00103651/1, prowadzona przez Sąd Rejonowy w Głogowie.</p>	15,00 m2	<p>Działka gruntu położona w miejscowości Wąsosz.</p> <p>Cele: garażowe</p> 	<p>W studium uwarunkowań i kierunków zagospodarowania przestrzennego działka stanowi tereny zabudowy mieszkaniowej wielorodzinnej, jednorodzinnej.</p> <p>-leży na obszarach chronionego krajobrazu "Doliny Baryczy"</p> <p>-leży w strefie "K" ochrony krajobrazu kulturowego</p>	<p style="text-align: center;">75,00 zł + VAT</p> <p style="text-align: center;">5,00 zł + VAT Na rok za 1 m2 gruntu</p> <p>Sposób naliczania opłaty Zarządzenie nr 553/21 Burmistrza Wąsosz z dnia 02 listopada 2021r. w sprawie ustalenia minimalnych stawek czynszu za dzierżawione oraz najmowane nieruchomości stanowiące własność gminy Wąsosz.</p>	Nieruchomości przeznaczona do wynajęcia na okres 3 lat w drodze bezprzetargowej.

Uwagi:

1. Niniejszy wykaz zgodnie z art. 35 ust. 1 ustawy z dnia 21 sierpnia 1997r. o gospodarce nieruchomościami (t.j. Dz. U. 2021r. poz. 1899 ze zm.) podano do publicznej wiadomości poprzez wywieszenie na okres 21 dni **tj. od 31.01.2023r. do 20.02.2023r.** na tablicy ogłoszeń w siedzibie Urzędu Miejskiego Wąsosz przy Pl. Wolności 17, zamieszczenie na stronie internetowej www.wasosz.eu i Biuletynie Informacji Publicznej www.bip.wasosz.eu, a ponadto informację o wywieszeniu tego wykazu podano do publicznej wiadomości poprzez ogłoszenie w prasie lokalnej.

2. Osobom, którym zgodnie z art. 34 ust. 1 pkt 1 i 2 ustawy z dnia 21 sierpnia 1997r. o gospodarce nieruchomościami przysługuje pierwszeństwo w nabyciu nieruchomości objętej niniejszym wykazem wyznacza się **6-tygodniowy termin** do złożenia wniosku o jej nabycie tj. **13.03.2023r.** Po bezskutecznym upływie terminu do złożenia wniosku, nieruchomość zostanie zbyta na warunkach określonych w niniejszym wykazie.

