



**WYKAZ  
NIERUCHOMOŚCI PRZEZNACZONEJ DO WYDZIERŻAWIENIA  
RGG.6845.268.2022**

Oznaczenie nieruchomości wg księgi wieczystej oraz katastru nieruchomości	Pow. nieruchomości	Opis nieruchomości	Przeznaczenie nieruchomości	Stawka rocznego czynszu dzierżawnego	Forma zbycia nieruchomości
<p><b>Część działki nr 109/98</b> o pow. <b>20,00 m<sup>2</sup></b> obręb <b>Wąsosz.</b></p> <p>W opisie użytków w ewidencji gruntów stanowią <b>tereny mieszkaniowe (B)</b></p> <p>Zapisana w <b>KW NR LE1G/00103651/1</b>, prowadzona przez Sąd Rejonowy w Głogowie.</p>	<b>20,00 m<sup>2</sup></b>	<p>Działka gruntu położona w miejscowości Wąsosz.</p> <p>Cele: garażowe</p> 	<p>W studium uwarunkowań i kierunków zagospodarowania przestrzennego działka stanowi tereny zabudowy mieszkaniowej wielorodzinnej, jednorodzinnej.</p> <p>-leży na obszarach chronionego krajobrazu "Doliny Baryczy"</p> <p>-leży w strefie "K" ochrony krajobrazu kulturowego</p>	<p style="text-align: center;"><b>100,00 zł + VAT</b></p> <p style="text-align: center;">5,00 zł + VAT Na rok za 1 m<sup>2</sup> gruntu</p> <p>Sposób naliczania opłaty Zarządzenie nr 553/21 Burmistrza Wąsosza z dnia 02 listopada 2021r. w sprawie ustalenia minimalnych stawek czynszu za dzierżawione oraz najmowane nieruchomości stanowiące własność gminy Wąsosz.</p>	Nieruchomości przeznaczona do wynajęcia na okres 3 lat w drodze bezprzetargowej.

**Uwagi:**

- Niniejszy wykaz zgodnie z art. 35 ust. 1 ustawy z dnia 21 sierpnia 1997r. o gospodarce nieruchomościami (t.j. Dz. U. 2021r. poz. 1899 ze zm.) podano do publicznej wiadomości poprzez wywieszenie na okres 21 dni **tj. od 30.12.2022 do 19.01.2023** na tablicy ogłoszeń w siedzibie Urzędu Miejskiego Wąsosz przy Pl. Wolności 17, zamieszczenie na stronie internetowej [www.wasosz.eu](http://www.wasosz.eu) i Biuletynie Informacji Publicznej [www.bip.wasosz.eu](http://www.bip.wasosz.eu), a ponadto informację o wywieszeniu tego wykazu podano do publicznej wiadomości poprzez ogłoszenie w prasie lokalnej.
- Osobom, którym zgodnie z art. 34 ust. 1 pkt 1 i 2 ustawy z dnia 21 sierpnia 1997r. o gospodarce nieruchomościami przysługuje pierwszeństwo w nabyciu nieruchomości objętej niniejszym wykazem wyznacza się **6-tygodniowy termin** do złożenia wniosku o jej nabycie tj. **09.02.2023r.** Po bezskutecznym upływie terminu do złożenia wniosku, nieruchomość zostanie zbyta na warunkach określonych w niniejszym wykazie.


**WYKAZ  
NIERUCHOMOŚCI PRZEZNACZONEJ DO WYDZIERŻAWIENIA  
RGG.6845.268.2022**

Oznaczenie nieruchomości wg księgi wieczystej oraz katastru nieruchomości	Pow. nieruchomości	Opis nieruchomości	Przeznaczenie nieruchomości	Stawka rocznego czynszu dzierżawnego	Forma zbycia nieruchomości
<p><b>Część działki nr 109/98</b> o pow. <b>15,00 m<sup>2</sup></b> obręb <b>Wąsosz.</b></p> <p>W opisie użytków w ewidencji gruntów stanowią <b>tereny mieszkaniowe (B)</b></p> <p>Zapisana w <b>KW NR LE1G/00103651/1</b>, prowadzona przez Sąd Rejonowy w Głogowie.</p>	<b>15,00 m<sup>2</sup></b>	<p>Działka gruntu położona w miejscowości Wąsosz.</p> <p>Cele: garażowe</p> 	<p>W studium uwarunkowań i kierunków zagospodarowania przestrzennego działka stanowi tereny zabudowy mieszkaniowej wielorodzinnej, jednorodzinnej.</p> <p>-leży na obszarach chronionego krajobrazu "Doliny Baryczy"</p> <p>-leży w strefie "K" ochrony krajobrazu kulturowego</p>	<p style="text-align: center;"><b>75,00 zł + VAT</b></p> <p style="text-align: center;">5,00 zł + VAT Na rok za 1 m<sup>2</sup> gruntu</p> <p>Sposób naliczania opłaty Zarządzenie nr 553/21 Burmistrza Wąsosza z dnia 02 listopada 2021r. w sprawie ustalenia minimalnych stawek czynszu za dzierżawione oraz najmowane nieruchomości stanowiące własność gminy Wąsosz.</p>	Nieruchomości przeznaczona do wynajęcia na okres 3 lat w drodze bezprzetargowej.

**Uwagi:**

- Niniejszy wykaz zgodnie z art. 35 ust. 1 ustawy z dnia 21 sierpnia 1997r. o gospodarce nieruchomościami (t.j. Dz. U. 2021r. poz. 1899 ze zm.) podano do publicznej wiadomości poprzez wywieszenie na okres 21 dni **tj. od 30.12.2022 do 19.01.2023** na tablicy ogłoszeń w siedzibie Urzędu Miejskiego Wąsosza przy Pl. Wolności 17, zamieszczenie na stronie internetowej [www.wasosz.eu](http://www.wasosz.eu) i Biuletynie Informacji Publicznej [www.bip.wasosz.eu](http://www.bip.wasosz.eu)., a ponadto informację o wywieszeniu tego wykazu podano do publicznej wiadomości poprzez ogłoszenie w prasie lokalnej.
- Osobom, którym zgodnie z art. 34 ust. 1 pkt 1 i 2 ustawy z dnia 21 sierpnia 1997r. o gospodarce nieruchomościami przysługuje pierwszeństwo w nabyciu nieruchomości objętej niniejszym wykazem wyznacza się **6-tygodniowy termin** do złożenia wniosku o jej nabycie tj. **09.02.2023r.** Po bezskutecznym upływie terminu do złożenia wniosku, nieruchomość zostanie zbyta na warunkach określonych w niniejszym wykazie.

**WYKAZ  
NIERUCHOMOŚCI PRZEZNACZONEJ DO WYDZIERŻAWIENIA  
RGG.6845.222.2022**

Oznaczenie nieruchomości wg księgi wieczystej oraz katastru nieruchomości	Pow. nieruchomości	Opis nieruchomości	Przeznaczenie nieruchomości	Stawka rocznego czynszu dzierżawnego	Forma zbycia nieruchomości
<p><b>Część działki nr 25/7 o pow. 26,90 m2 obręb Czarnoborsko.</b></p> <p>W opisie użytków w ewidencji gruntów stanowią <b>grunty rolne zabudowane (Br-PsIV)</b></p> <p>Zapisana w <b>KW NR LE1G/00088952/9</b>, prowadzona przez Sąd Rejonowy w Głogowie.</p>	<b>26,90 m2</b>	<p>Działka gruntu położona w miejscowości Czarnoborsko</p> <p>Cele:</p> 	<p>W studium uwarunkowań i kierunków zagospodarowania przestrzennego działka stanowi tereny zabudowy mieszkaniowej jednorodzinnej, zagrodowej i rezydencjonalnej.</p> <p>Leży w obszarze chronionego krajobrazu „Doliny Baryczy”</p>	<p style="text-align: center;"><b>26,90 zł + VAT</b></p> <p>1,00 zł + VAT na rok za 1 m2 gruntu</p> <p>Sposób naliczania opłaty Zarządzenie nr 553/21 Burmistrza Wąsosza z dnia 02 listopada 2021r. w sprawie ustalenia minimalnych stawek czynszu za dzierżawione oraz najmowane nieruchomości stanowiące własność gminy Wąsosz.</p>	<p>Nieruchomości przeznaczona do wynajęcia na okres 3 lat w drodze bezprzetargowej.</p>

**Uwagi:**

- Niniejszy wykaz zgodnie z art. 35 ust. 1 ustawy z dnia 21 sierpnia 1997r. o gospodarce nieruchomościami (t.j. Dz. U. 2021r. poz. 1899 ze zm.) podano do publicznej wiadomości poprzez wywieszenie na okres 21 dni **tj. od 30.12.2022 do 19.01.2023** na tablicy ogłoszeń w siedzibie Urzędu Miejskiego Wąsosza przy Pl. Wolności 17, zamieszczenie na stronie internetowej [www.wasosz.eu](http://www.wasosz.eu) i Biuletynie Informacji Publicznej [www.bip.wasosz.eu](http://www.bip.wasosz.eu), a ponadto informację o wywieszeniu tego wykazu podano do publicznej wiadomości poprzez ogłoszenie w prasie lokalnej.
- Osobom, którym zgodnie z art. 34 ust. 1 pkt 1 i 2 ustawy z dnia 21 sierpnia 1997r. o gospodarce nieruchomościami przysługuje pierwszeństwo w nabyciu nieruchomości objętej niniejszym wykazem wyznacza się **6-tygodniowy termin** do złożenia wniosku o jej nabycie tj. **09.02.2023r.** Po bezskutecznym upływie terminu do złożenia wniosku, nieruchomość zostanie zbyta na warunkach określonych w niniejszym wykazie.

**WYKAZ  
NIERUCHOMOŚCI PRZEZNACZONEJ DO WYDZIERŻAWIENIA  
RGG.6871.22.2022**

Oznaczenie nieruchomości wg księgi wieczystej oraz katastru nieruchomości	Pow. nieruchomości	Opis nieruchomości	Przeznaczenie nieruchomości	Stawka rocznego czynszu dzierżawnego	Forma zbycia nieruchomości
<p><b>Część działki nr 71/2 o pow. 17,50 m<sup>2</sup> obręb Wiewierz.</b></p> <p>W opisie użytków w ewidencji gruntów stanowią <b>drogi (dr).</b></p> <p>Zapisana w <b>KW NR LE1G/00076110/8</b>, prowadzona przez Sąd Rejonowy w Głogowie.</p>	<b>17,50 m<sup>2</sup></b>	<p>Działka gruntu położona w miejscowości Wiewierz.</p> <p>Cele: garażowe</p> 	W studium uwarunkowań i kierunków zagospodarowania przestrzennego działka stanowi tereny zabudowy mieszkaniowej jednorodzinnej, zagrodowej i rezydencjonalnej.	<p style="text-align: center;"><b>87,50 zł + VAT</b></p> <p>5,00 zł + VAT na rok za 1 m<sup>2</sup> gruntu</p> <p>Sposób naliczania opłaty Zarządzenie nr 553/21 Burmistrza Wąsosza z dnia 02 listopada 2021r. w sprawie ustalenia minimalnych stawek czynszu za dzierżawione oraz najmowane nieruchomości stanowiące własność gminy Wąsosz.</p>	Nieruchomości przeznaczona do wynajęcia na okres 3 lat w drodze bezprzetargowej.

**Uwagi:**

**1.** Niniejszy wykaz zgodnie z art. 35 ust. 1 ustawy z dnia 21 sierpnia 1997r. o gospodarce nieruchomościami (t.j. Dz. U. 2021r. poz. 1899 ze zm.) podano do publicznej wiadomości poprzez wywieszenie na okres 21 dni **tj. od 30.12.2022 do 19.01.2023** na tablicy ogłoszeń w siedzibie Urzędu Miejskiego Wąsosza przy Pl. Wolności 17, zamieszczenie na stronie internetowej [www.wasosz.eu](http://www.wasosz.eu) i Biuletynie Informacji Publicznej [www.bip.wasosz.eu](http://www.bip.wasosz.eu)., a ponadto informację o wywieszeniu tego wykazu podano do publicznej wiadomości poprzez ogłoszenie w prasie lokalnej.

**2.** Osobom, którym zgodnie z art. 34 ust. 1 pkt 1 i 2 ustawy z dnia 21 sierpnia 1997r. o gospodarce nieruchomościami przysługuje pierwszeństwo w nabyciu nieruchomości objętej niniejszym wykazem wyznacza się **6-tygodniowy termin** do złożenia wniosku o jej nabycie tj. **09.02.2023r.** Po bezskutecznym upływie terminu do złożenia wniosku, nieruchomość zostanie zbyta na warunkach określonych w niniejszym wykazie.

**WYKAZ  
NIERUCHOMOŚCI PRZEZNACZONEJ DO WYDZIERŻAWIENIA  
RGG.6845.249.2022**

Oznaczenie nieruchomości wg księgi wieczystej oraz katastru nieruchomości	Pow. nieruchomości	Opis nieruchomości	Przeznaczenie nieruchomości	Stawka rocznego czynszu dzierżawnego	Forma zbycia nieruchomości
<p><b>Część działki nr 71/2</b> o pow. <b>15,60 m<sup>2</sup></b> obręb <b>Wiewierz.</b></p> <p>W opisie użytków w ewidencji gruntów stanowią <b>drogi (dr).</b></p> <p>Zapisana w <b>KW NR LE1G/00076110/8</b>, prowadzona przez Sąd Rejonowy w Głogowie.</p>	<b>15,60 m<sup>2</sup></b>	<p>Działka gruntu położona w miejscowości Wiewierz.</p> <p>Cele: garażowe</p> 	W studium uwarunkowań i kierunków zagospodarowania przestrzennego działka stanowi tereny zabudowy mieszkaniowej jednorodzinnej, zagrodowej i rezydencjonalnej.	<p style="text-align: center;"><b>78,00 zł + VAT</b></p> <p>5,00 zł + VAT na rok za 1 m<sup>2</sup> gruntu</p> <p>Sposób naliczania opłaty Zarządzenie nr 553/21 Burmistrza Wąsosza z dnia 02 listopada 2021r. w sprawie ustalenia minimalnych stawek czynszu za dzierżawione oraz najmowane nieruchomości stanowiące własność gminy Wąsosz.</p>	Nieruchomości przeznaczona do wynajęcia na okres 3 lat w drodze bezprzetargowej.

**Uwagi:**

**1.** Niniejszy wykaz zgodnie z art. 35 ust. 1 ustawy z dnia 21 sierpnia 1997r. o gospodarce nieruchomościami (t.j. Dz. U. 2021r. poz. 1899 ze zm.) podano do publicznej wiadomości poprzez wywieszenie na okres 21 dni **tj. od 30.12.2022 do 19.01.2023** na tablicy ogłoszeń w siedzibie Urzędu Miejskiego Wąsosza przy Pl. Wolności 17, zamieszczenie na stronie internetowej [www.wasosz.eu](http://www.wasosz.eu) i Biuletynie Informacji Publicznej [www.bip.wasosz.eu](http://www.bip.wasosz.eu), a ponadto informację o wywieszeniu tego wykazu podano do publicznej wiadomości poprzez ogłoszenie w prasie lokalnej.

**2.** Osobom, którym zgodnie z art. 34 ust. 1 pkt 1 i 2 ustawy z dnia 21 sierpnia 1997r. o gospodarce nieruchomościami przysługuje pierwszeństwo w nabyciu nieruchomości objętej niniejszym wykazem wyznacza się **6-tygodniowy termin** do złożenia wniosku o jej nabycie tj. **09.02.2023r.** Po bezskutecznym upływie terminu do złożenia wniosku, nieruchomość zostanie zbyta na warunkach określonych w niniejszym wykazie.