



**WYKAZ  
NIERUCHOMOŚCI PRZEZNACZONEJ DO WYDZIERŻAWIENIA  
RGG.6845.216.2022**

Oznaczenie nieruchomości wg księgi wieczystej oraz katastru nieruchomości	Pow. nieruchomości	Opis nieruchomości	Przeznaczenie nieruchomości	Stawka rocznego czynszu dzierżawnego	Forma zbycia nieruchomości
<p><b>Część działki nr 109/76</b> o pow. <b>16,80 m2</b> obręb <b>Wąsosz.</b></p> <p>W opisie użytków w ewidencji gruntów stanowią <b>tereny mieszkaniowe (B)</b></p> <p>Zapisana w <b>KW NR LE1G/00103651/1</b>, prowadzona przez Sąd Rejonowy w Głogowie.</p>	<b>16,80 m2</b>	<p>Działka gruntu położona w miejscowości Wąsosz.</p> <p>Cele: garażowe</p> 	<p>W studium uwarunkowań i kierunków zagospodarowania przestrzennego działka stanowi tereny zabudowy mieszkaniowej wielorodzinnej, jednorodzinnej.</p> <p>-leży w strefie „OW” obserwacji archeologicznej -leży w strefie „K” ochrony krajobrazu kulturowego. -leży na obszarach chronionego krajobrazu „Doliny Baryczy”.</p>	<p style="text-align: center;"><b>84,00 zł + VAT</b></p> <p style="text-align: center;">5,00 zł + VAT Na rok za 1 m2 gruntu</p> <p>Sposób naliczania opłaty Zarządzenie nr 553/21 Burmistrza Wąsosza z dnia 02 listopada 2021r. w sprawie ustalenia minimalnych stawek czynszu za dzierżawione oraz najmowane nieruchomości stanowiące własność gminy Wąsosz.</p>	Nieruchomości przeznaczona do wynajęcia na okres 3 lat w drodze bezprzetargowej.

**Uwagi:**

1. Niniejszy wykaz zgodnie z art. 35 ust. 1 ustawy z dnia 21 sierpnia 1997r. o gospodarce nieruchomościami (t.j. Dz. U. 2021r. poz. 1899 ze zm.) podano do publicznej wiadomości poprzez wywieszenie na okres 21 dni **tj. od 31.10.2022 do 20.11.2022** na tablicy ogłoszeń w siedzibie Urzędu Miejskiego Wąsosza przy Pl. Wolności 17, zamieszczenie na stronie internetowej [www.wasosz.eu](http://www.wasosz.eu) i Biuletynie Informacji Publicznej [www.bip.wasosz.eu](http://www.bip.wasosz.eu)., a ponadto informację o wywieszeniu tego wykazu podano do publicznej wiadomości poprzez ogłoszenie w prasie lokalnej.
2. Osobom, którym zgodnie z art. 34 ust. 1 pkt 1 i 2 ustawy z dnia 21 sierpnia 1997r. o gospodarce nieruchomościami przysługuje pierwszeństwo w nabyciu nieruchomości objętej niniejszym wykazem wyznacza się **6-tygodniowy termin** do złożenia wniosku o jej nabycie tj. **11.12.2022r.** Po bezskutecznym upływie terminu do złożenia wniosku, nieruchomość zostanie zbyta na warunkach określonych w niniejszym wykazie.

**WYKAZ  
NIERUCHOMOŚCI PRZEZNACZONEJ DO WYDZIERŻAWIENIA  
RGG.6845.218.2022**


Oznaczenie nieruchomości wg księgi wieczystej oraz katastru nieruchomości	Pow. nieruchomości	Opis nieruchomości	Przeznaczenie nieruchomości	Stawka rocznego czynszu dzierżawnego	Forma zbycia nieruchomości
<p><b>Część działki nr 109/76</b> o pow. <b>20,00 m2</b> obręb <b>Wąsosz.</b></p> <p>W opisie użytków w ewidencji gruntów stanowią <b>tereny mieszkaniowe (B)</b></p> <p>Zapisana w <b>KW NR LE1G/00103651/1</b>, prowadzona przez Sąd Rejonowy w Głogowie.</p>	<b>20,00 m2</b>	<p>Działka gruntu położona w miejscowości Wąsosz.</p> <p>Cele: garażowe</p> 	<p>W studium uwarunkowań i kierunków zagospodarowania przestrzennego działki stanowi tereny zabudowy mieszkaniowej wielorodzinnej, jednorodzinnej.</p> <p>-leży w strefie „OW” obserwacji archeologicznej -leży w strefie „K” ochrony krajobrazu kulturowego. -leży na obszarach chronionego krajobrazu „Doliny Baryczy”.</p>	<p style="text-align: center;"><b>100,00 zł + VAT</b></p> <p style="text-align: center;">5,00 zł + VAT Na rok za 1 m2 gruntu</p> <p>Sposób naliczania opłaty Zarządzenie nr 553/21 Burmistrza Wąsosza z dnia 02 listopada 2021r. w sprawie ustalenia minimalnych stawek czynszu za dzierżawione oraz najmowane nieruchomości stanowiące własność gminy Wąsosz.</p>	Nieruchomości przeznaczona do wynajęcia na okres 3 lat w drodze bezprzetargowej.

**Uwagi:**

**1.** Niniejszy wykaz zgodnie z art. 35 ust. 1 ustawy z dnia 21 sierpnia 1997r. o gospodarce nieruchomościami (t.j. Dz. U. 2021r. poz. 1899 ze zm.) podano do publicznej wiadomości poprzez wywieszenie na okres 21 dni **tj. od 31.10.2022 do 20.11.2022** na tablicy ogłoszeń w siedzibie Urzędu Miejskiego Wąsosza przy Pl. Wolności 17, zamieszczenie na stronie internetowej [www.wasosz.eu](http://www.wasosz.eu) i Biuletynie Informacji Publicznej [www.bip.wasosz.eu](http://www.bip.wasosz.eu)., a ponadto informację o wywieszeniu tego wykazu podano do publicznej wiadomości poprzez ogłoszenie w prasie lokalnej.

2. Osobom, którym zgodnie z art. 34 ust. 1 pkt 1 i 2 ustawy z dnia 21 sierpnia 1997r. o gospodarce nieruchomościami przysługuje pierwszeństwo w nabyciu nieruchomości objętej niniejszym wykazem wyznacza się **6-tygodniowy termin** do złożenia wniosku o jej nabycie tj. **11.12.2022r.** Po bezskutecznym upływie terminu do złożenia wniosku, nieruchomość zostanie zbyta na warunkach określonych w niniejszym wykazie.

**WYKAZ  
NIERUCHOMOŚCI PRZEZNACZONEJ DO WYDZIERŻAWIENIA  
RGG.6845.189.2022**


Oznaczenie nieruchomości wg księgi wieczystej oraz katastru nieruchomości	Pow. nieruchomości	Opis nieruchomości	Przeznaczenie nieruchomości	Stawka rocznego czynszu dzierżawnego	Forma zbycia nieruchomości
<p><b>Część działki nr 109/76</b> o pow. <b>16,80 m2</b> obręb <b>Wąsosz.</b></p> <p>W opisie użytków w ewidencji gruntów stanowią <b>tereny mieszkaniowe (B)</b></p> <p>Zapisana w <b>KW NR LE1G/00103651/1</b>, prowadzona przez Sąd Rejonowy w Głogowie.</p>	<b>16,80 m2</b>	<p>Działka gruntu położona w miejscowości Wąsosz.</p> <p>Cele: garażowe</p> 	<p>W studium uwarunkowań i kierunków zagospodarowania przestrzennego działka stanowi tereny zabudowy mieszkaniowej wielorodzinnej, jednorodzinnej.</p> <p>-leży w strefie „OW” obserwacji archeologicznej -leży w strefie „K” ochrony krajobrazu kulturowego. -leży na obszarach chronionego krajobrazu „Doliny Baryczy”.</p>	<p style="text-align: center;"><b>84,00 zł + VAT</b></p> <p style="text-align: center;">5,00 zł + VAT Na rok za 1 m2 gruntu</p> <p>Sposób naliczania opłaty Zarządzenie nr 553/21 Burmistrza Wąsosza z dnia 02 listopada 2021r. w sprawie ustalenia minimalnych stawek czynszu za dzierżawione oraz najmowane nieruchomości stanowiące własność gminy Wąsosz.</p>	Nieruchomości przeznaczona do wynajęcia na okres 3 lat w drodze bezprzetargowej.

**Uwagi:**

1. Niniejszy wykaz zgodnie z art. 35 ust. 1 ustawy z dnia 21 sierpnia 1997r. o gospodarce nieruchomościami (t.j. Dz. U. 2021r. poz. 1899 ze zm.) podano do publicznej wiadomości poprzez wywieszenie na okres 21 dni **tj. od 31.10.2022 do 20.11.2022** na tablicy ogłoszeń w siedzibie Urzędu Miejskiego Wąsosza przy Pl. Wolności 17, zamieszczenie na stronie internetowej [www.wasosz.eu](http://www.wasosz.eu) i Biuletynie Informacji Publicznej [www.bip.wasosz.eu](http://www.bip.wasosz.eu)., a ponadto informację o wywieszeniu tego wykazu podano do publicznej wiadomości poprzez ogłoszenie w prasie lokalnej.

2. Osobom, którym zgodnie z art. 34 ust. 1 pkt 1 i 2 ustawy z dnia 21 sierpnia 1997r. o gospodarce nieruchomościami przysługuje pierwszeństwo w nabyciu nieruchomości objętej niniejszym wykazem wyznacza się **6-tygodniowy termin** do złożenia wniosku o jej nabycie tj. **11.12.2022r.** Po bezskutecznym upływie terminu do złożenia wniosku, nieruchomość zostanie zbyta na warunkach określonych w niniejszym wykazie.

**WYKAZ  
NIERUCHOMOŚCI PRZEZNACZONEJ DO WYDZIERŻAWIENIA  
RGG.6845.203.2022**


Oznaczenie nieruchomości wg księgi wieczystej oraz katastru nieruchomości	Pow. nieruchomości	Opis nieruchomości	Przeznaczenie nieruchomości	Stawka rocznego czynszu dzierżawnego	Forma zbycia nieruchomości
<p><b>Część działki nr 109/76</b> o pow. <b>15,93 m2</b> obręb <b>Wąsosz.</b></p> <p>W opisie użytków w ewidencji gruntów stanowią <b>tereny mieszkaniowe (B)</b></p> <p>Zapisana w <b>KW NR LE1G/00103651/1</b>, prowadzona przez Sąd Rejonowy w Głogowie.</p>	<b>15,93 m2</b>	<p>Działka gruntu położona w miejscowości Wąsosz.</p> <p>Cele: garażowe</p> 	<p>W studium uwarunkowań i kierunków zagospodarowania przestrzennego działka stanowi tereny zabudowy mieszkaniowej wielorodzinnej, jednorodzinnej.</p> <ul style="list-style-type: none"> <li>-leży w strefie „OW” obserwacji archeologicznej</li> <li>-leży w strefie „K” ochrony krajobrazu kulturowego.</li> <li>-leży na obszarach chronionego krajobrazu „Doliny Baryczy”.</li> </ul>	<p style="text-align: center;"><b>79,65 zł + VAT</b></p> <p style="text-align: center;">5,00 zł + VAT Na rok za 1 m2 gruntu</p> <p>Sposób naliczania opłaty Zarządzenie nr 553/21 Burmistrza Wąsosza z dnia 02 listopada 2021r. w sprawie ustalenia minimalnych stawek czynszu za dzierżawione oraz najmowane nieruchomości stanowiące własność gminy Wąsosz.</p>	Nieruchomości przeznaczona do wynajęcia na okres 3 lat w drodze bezprzetargowej.

**Uwagi:**

1. Niniejszy wykaz zgodnie z art. 35 ust. 1 ustawy z dnia 21 sierpnia 1997r. o gospodarce nieruchomościami (t.j. Dz. U. 2021r. poz. 1899 ze zm.) podano do publicznej wiadomości poprzez wywieszenie na okres 21 dni **tj. od 31.10.2022 do 20.11.2022** na tablicy ogłoszeń w siedzibie Urzędu Miejskiego Wąsosza przy Pl. Wolności 17, zamieszczenie na stronie internetowej [www.wasosz.eu](http://www.wasosz.eu) i Biuletynie Informacji Publicznej [www.bip.wasosz.eu](http://www.bip.wasosz.eu)., a ponadto informację o wywieszeniu tego wykazu podano do publicznej wiadomości poprzez ogłoszenie w prasie lokalnej.

2. Osobom, którym zgodnie z art. 34 ust. 1 pkt 1 i 2 ustawy z dnia 21 sierpnia 1997r. o gospodarce nieruchomościami przysługuje pierwszeństwo w nabyciu nieruchomości objętej niniejszym wykazem wyznacza się **6-tygodniowy termin** do złożenia wniosku o jej nabycie tj. **11.12.2022r.** Po bezskutecznym upływie terminu do złożenia wniosku, nieruchomość zostanie zbyta na warunkach określonych w niniejszym wykazie.

**WYKAZ  
NIERUCHOMOŚCI PRZEZNACZONEJ DO WYDZIERŻAWIENIA  
RGG.6845.198.2022**

Oznaczenie nieruchomości wg księgi wieczystej oraz katastru nieruchomości	Pow. nieruchomości	Opis nieruchomości	Przeznaczenie nieruchomości	Stawka rocznego czynszu dzierżawnego	Forma zbycia nieruchomości
<p><b>Część działki nr 109/76</b> o pow. <b>21,00 m2</b> obręb <b>Wąsosz.</b></p> <p>W opisie użytków w ewidencji gruntów stanowią <b>tereny mieszkaniowe (B)</b></p> <p>Zapisana w <b>KW NR LE1G/00103651/1</b>, prowadzona przez Sąd Rejonowy w Głogowie.</p>	<b>21,00 m2</b>	<p>Działka gruntu położona w miejscowości Wąsosz.</p> <p>Cele: garażowe</p> 	<p>W studium uwarunkowań i kierunków zagospodarowania przestrzennego działka stanowi tereny zabudowy mieszkaniowej wielorodzinnej, jednorodzinnej.</p> <ul style="list-style-type: none"> <li>-leży w strefie „OW” obserwacji archeologicznej</li> <li>-leży w strefie „K” ochrony krajobrazu kulturowego.</li> <li>-leży na obszarach chronionego krajobrazu „Doliny Baryczy”.</li> </ul>	<p style="text-align: center;"><b>105,00 zł + VAT</b></p> <p style="text-align: center;">5,00 zł + VAT Na rok za 1 m2 gruntu</p> <p>Sposób naliczania opłaty Zarządzenie nr 553/21 Burmistrza Wąsosza z dnia 02 listopada 2021r. w sprawie ustalenia minimalnych stawek czynszu za dzierżawione oraz najmowane nieruchomości stanowiące własność gminy Wąsosz.</p>	Nieruchomości przeznaczona do wynajęcia na okres 3 lat w drodze bezprzetargowej.


**Uwagi:**

1. Niniejszy wykaz zgodnie z art. 35 ust. 1 ustawy z dnia 21 sierpnia 1997r. o gospodarce nieruchomościami (t.j. Dz. U. 2021r. poz. 1899 ze zm.) podano do publicznej wiadomości poprzez wywieszenie na okres 21 dni **tj. od 31.10.2022 do 20.11.2022** na tablicy ogłoszeń w siedzibie Urzędu Miejskiego Wąsosza przy Pl. Wolności 17, zamieszczenie na stronie internetowej [www.wasosz.eu](http://www.wasosz.eu) i Biuletynie Informacji Publicznej [www.bip.wasosz.eu](http://www.bip.wasosz.eu)., a ponadto informację o wywieszeniu tego wykazu podano do publicznej wiadomości poprzez ogłoszenie w prasie lokalnej.



2. Osobom, którym zgodnie z art. 34 ust. 1 pkt 1 i 2 ustawy z dnia 21 sierpnia 1997r. o gospodarce nieruchomościami przysługuje pierwszeństwo w nabyciu nieruchomości objętej niniejszym wykazem wyznacza się **6-tygodniowy termin** do złożenia wniosku o jej nabycie tj. **11.12.2022r.** Po bezskutecznym upływie terminu do złożenia wniosku, nieruchomość zostanie zbyta na warunkach określonych w niniejszym wykazie.

**WYKAZ  
NIERUCHOMOŚCI PRZEZNACZONEJ DO WYDZIERŻAWIENIA  
RGG.6845.198.2022**


Oznaczenie nieruchomości wg księgi wieczystej oraz katastru nieruchomości	Pow. nieruchomości	Opis nieruchomości	Przeznaczenie nieruchomości	Stawka rocznego czynszu dzierżawnego	Forma zbycia nieruchomości
<p><b>Część działki nr 109/76</b> o pow. <b>21,00 m2</b> obręb <b>Wąsosz.</b></p> <p>W opisie użytków w ewidencji gruntów stanowią <b>tereny mieszkaniowe (B)</b></p> <p>Zapisana w <b>KW NR LE1G/00103651/1</b>, prowadzona przez Sąd Rejonowy w Głogowie.</p>	<b>21,00 m2</b>	<p>Działka gruntu położona w miejscowości Wąsosz.</p> <p>Cele: garażowe</p> 	<p>W studium uwarunkowań i kierunków zagospodarowania przestrzennego działka stanowi tereny zabudowy mieszkaniowej wielorodzinnej, jednorodzinnej.</p> <ul style="list-style-type: none"> <li>-leży w strefie „OW” obserwacji archeologicznej</li> <li>-leży w strefie „K” ochrony krajobrazu kulturowego.</li> <li>-leży na obszarach chronionego krajobrazu „Doliny Baryczy”.</li> </ul>	<p style="text-align: center;"><b>105,00 zł + VAT</b></p> <p style="text-align: center;">5,00 zł + VAT Na rok za 1 m2 gruntu</p> <p>Sposób naliczania opłaty Zarządzenie nr 553/21 Burmistrza Wąsosza z dnia 02 listopada 2021r. w sprawie ustalenia minimalnych stawek czynszu za dzierżawione oraz najmowane nieruchomości stanowiące własność gminy Wąsosz.</p>	Nieruchomości przeznaczona do wynajęcia na okres 3 lat w drodze bezprzetargowej.

**Uwagi:**

1. Niniejszy wykaz zgodnie z art. 35 ust. 1 ustawy z dnia 21 sierpnia 1997r. o gospodarce nieruchomościami (t.j. Dz. U. 2021r. poz. 1899 ze zm.) podano do publicznej wiadomości poprzez wywieszenie na okres 21 dni **tj. od 31.10.2022 do 20.11.2022** na tablicy ogłoszeń w siedzibie Urzędu Miejskiego Wąsosza przy Pl. Wolności 17, zamieszczenie na stronie internetowej [www.wasosz.eu](http://www.wasosz.eu) i Biuletynie Informacji Publicznej [www.bip.wasosz.eu](http://www.bip.wasosz.eu)., a ponadto informację o wywieszeniu tego wykazu podano do publicznej wiadomości poprzez ogłoszenie w prasie lokalnej.

2. Osobom, którym zgodnie z art. 34 ust. 1 pkt 1 i 2 ustawy z dnia 21 sierpnia 1997r. o gospodarce nieruchomościami przysługuje pierwszeństwo w nabyciu nieruchomości objętej niniejszym wykazem wyznacza się **6-tygodniowy termin** do złożenia wniosku o jej nabycie tj. **11.12.2022r.** Po bezskutecznym upływie terminu do złożenia wniosku, nieruchomość zostanie zbyta na warunkach określonych w niniejszym wykazie.

**WYKAZ  
NIERUCHOMOŚCI PRZEZNACZONEJ DO WYDZIERŻAWIENIA  
RGG.6845.198.2022**


Oznaczenie nieruchomości wg księgi wieczystej oraz katastru nieruchomości	Pow. nieruchomości	Opis nieruchomości	Przeznaczenie nieruchomości	Stawka rocznego czynszu dzierżawnego	Forma zbycia nieruchomości
<p><b>Część działki nr 109/76</b> o pow. <b>22,75 m2</b> obręb <b>Wąsosz.</b></p> <p>W opisie użytków w ewidencji gruntów stanowią <b>tereny mieszkaniowe (B)</b></p> <p>Zapisana w <b>KW NR LE1G/00103651/1</b>, prowadzona przez Sąd Rejonowy w Głogowie.</p>	22,75 m2	<p>Działka gruntu położona w miejscowości Wąsosz.</p> <p>Cele: garażowe</p> 	<p>W studium uwarunkowań i kierunków zagospodarowania przestrzennego działka stanowi tereny zabudowy mieszkaniowej wielorodzinnej, jednorodzinnej.</p> <ul style="list-style-type: none"> <li>-leży w strefie „OW” obserwacji archeologicznej</li> <li>-leży w strefie „K” ochrony krajobrazu kulturowego.</li> <li>-leży na obszarach chronionego krajobrazu „Doliny Baryczy”.</li> </ul>	<p style="text-align: center;"><b>113,75 zł + VAT</b></p> <p style="text-align: center;">5,00 zł + VAT Na rok za 1 m2 gruntu</p> <p>Sposób naliczania opłaty Zarządzenie nr 553/21 Burmistrza Wąsosza z dnia 02 listopada 2021r. w sprawie ustalenia minimalnych stawek czynszu za dzierżawione oraz najmowane nieruchomości stanowiące własność gminy Wąsosz.</p>	Nieruchomości przeznaczona do wynajęcia na okres 3 lat w drodze bezprzetargowej.

**Uwagi:**

1. Niniejszy wykaz zgodnie z art. 35 ust. 1 ustawy z dnia 21 sierpnia 1997r. o gospodarce nieruchomościami (t.j. Dz. U. 2021r. poz. 1899 ze zm.) podano do publicznej wiadomości poprzez wywieszenie na okres 21 dni **tj. od 31.10.2022 do 20.11.2022** na tablicy ogłoszeń w siedzibie Urzędu Miejskiego Wąsosza przy Pl. Wolności 17, zamieszczenie na stronie internetowej [www.wasosz.eu](http://www.wasosz.eu) i Biuletynie Informacji Publicznej [www.bip.wasosz.eu](http://www.bip.wasosz.eu)., a ponadto informację o wywieszeniu tego wykazu podano do publicznej wiadomości poprzez ogłoszenie w prasie lokalnej.

2. Osobom, którym zgodnie z art. 34 ust. 1 pkt 1 i 2 ustawy z dnia 21 sierpnia 1997r. o gospodarce nieruchomościami przysługuje pierwszeństwo w nabyciu nieruchomości objętej niniejszym wykazem wyznacza się **6-tygodniowy termin** do złożenia wniosku o jej nabycie tj. **11.12.2022r.** Po bezskutecznym upływie terminu do złożenia wniosku, nieruchomość zostanie zbyta na warunkach określonych w niniejszym wykazie.

### WYKAZ NIERUCHOMOŚCI PRZEZNACZONEJ DO WYDZIERŻAWIENIA

Oznaczenie nieruchomości wg księgi wieczystej oraz katastru nieruchomości	Pow. nieruchomości	Opis nieruchomości	Przeznaczenie nieruchomości	Stawka rocznego czynszu dzierżawnego	Forma zbycia nieruchomości
<p><b>Część działki nr 109/76</b> o pow. <b>18,00 m2</b> obręb <b>Wąsosz.</b></p> <p>W opisie użytków w ewidencji gruntów stanowią <b>tereny mieszkaniowe (B)</b></p> <p>Zapisana w <b>KW NR LE1G/00103651/1</b>, prowadzona przez Sąd Rejonowy w Głogowie.</p>	<b>18,00 m2</b>	<p>Działka gruntu położona w miejscowości Wąsosz.</p> <p>Cele: garażowe</p> 	<p>W studium uwarunkowań i kierunków zagospodarowania przestrzennego działka stanowi tereny zabudowy mieszkaniowej wielorodzinnej, jednorodzinnej.</p> <ul style="list-style-type: none"> <li>-leży w strefie „OW” obserwacji archeologicznej</li> <li>-leży w strefie „K” ochrony krajobrazu kulturowego.</li> <li>-leży na obszarach chronionego krajobrazu „Doliny Baryczy”.</li> </ul>	<p style="text-align: center;"><b>90,00 zł + VAT</b></p> <p style="text-align: center;">5,00 zł + VAT Na rok za 1 m2 gruntu</p> <p>Sposób naliczania opłaty Zarządzenie nr 553/21 Burmistrza Wąsosza z dnia 02 listopada 2021r. w sprawie ustalenia minimalnych stawek czynszu za dzierżawione oraz najmowane nieruchomości stanowiące własność gminy Wąsosz.</p>	Nieruchomości przeznaczona do wynajęcia na okres 3 lat w drodze bezprzetargowej.


**Uwagi:**

**1.** Niniejszy wykaz zgodnie z art. 35 ust. 1 ustawy z dnia 21 sierpnia 1997r. o gospodarce nieruchomościami (t.j. Dz. U. 2021r. poz. 1899 ze zm.) podano do publicznej wiadomości poprzez wywieszenie na okres 21 dni **tj. od 31.10.2022 do 20.11.2022** na tablicy ogłoszeń w siedzibie Urzędu Miejskiego Wąsosza przy Pl. Wolności 17, zamieszczenie na stronie internetowej [www.wasosz.eu](http://www.wasosz.eu) i Biuletynie Informacji Publicznej [www.bip.wasosz.eu](http://www.bip.wasosz.eu)., a ponadto informację o wywieszeniu tego wykazu podano do publicznej wiadomości poprzez ogłoszenie w prasie lokalnej.



2. Osobom, którym zgodnie z art. 34 ust. 1 pkt 1 i 2 ustawy z dnia 21 sierpnia 1997r. o gospodarce nieruchomościami przysługuje pierwszeństwo w nabyciu nieruchomości objętej niniejszym wykazem wyznacza się **6-tygodniowy termin** do złożenia wniosku o jej nabycie tj. **11.12.2022r.** Po bezskutecznym upływie terminu do złożenia wniosku, nieruchomość zostanie zbyta na warunkach określonych w niniejszym wykazie.

## WYKAZ NIERUCHOMOŚCI PRZEZNACZONEJ DO WYDZIERŻAWIENIA


Oznaczenie nieruchomości wg księgi wieczystej oraz katastru nieruchomości	Pow. nieruchomości	Opis nieruchomości	Przeznaczenie nieruchomości	Stawka rocznego czynszu dzierżawnego	Forma zbycia nieruchomości
<p><b>Część działki nr 109/98</b> o pow. <b>20,30 m2</b> obręb <b>Wąsosz.</b></p> <p>W opisie użytków w ewidencji gruntów stanowią <b>tereny mieszkaniowe (B)</b></p> <p>Zapisana w <b>KW NR LE1G/00103651/1</b>, prowadzona przez Sąd Rejonowy w Głogowie.</p>	<b>20,30 m2</b>	<p>Działka gruntu położona w miejscowości Wąsosz.</p> <p>Cele: garażowe</p> 	<p>W studium uwarunkowań i kierunków zagospodarowania przestrzennego działka stanowi tereny zabudowy mieszkaniowej wielorodzinnej, jednorodzinnej.</p> <ul style="list-style-type: none"> <li>-leży w strefie „OW” obserwacji archeologicznej</li> <li>-leży w strefie „K” ochrony krajobrazu kulturowego.</li> <li>-leży na obszarach chronionego krajobrazu „Doliny Baryczy”.</li> </ul>	<p style="text-align: center;"><b>101,50 zł + VAT</b></p> <p style="text-align: center;">5,00 zł + VAT Na rok za 1 m2 gruntu</p> <p>Sposób naliczania opłaty Zarządzenie nr 553/21 Burmistrza Wąsosza z dnia 02 listopada 2021r. w sprawie ustalenia minimalnych stawek czynszu za dzierżawione oraz najmowane nieruchomości stanowiące własność gminy Wąsosz.</p>	Nieruchomości przeznaczona do wynajęcia na okres 3 lat w drodze bezprzetargowej.

### Uwagi:

1. Niniejszy wykaz zgodnie z art. 35 ust. 1 ustawy z dnia 21 sierpnia 1997r. o gospodarce nieruchomościami (t.j. Dz. U. 2021r. poz. 1899 ze zm.) podano do publicznej wiadomości poprzez wywieszenie na okres 21 dni **tj. od 31.10.2022 do 20.11.2022** na tablicy ogłoszeń w siedzibie Urzędu Miejskiego Wąsosza przy Pl. Wolności 17, zamieszczenie na stronie internetowej [www.wasosz.eu](http://www.wasosz.eu) i Biuletynie Informacji Publicznej [www.bip.wasosz.eu](http://www.bip.wasosz.eu)., a ponadto informację o wywieszeniu tego wykazu podano do publicznej wiadomości poprzez ogłoszenie w prasie lokalnej.

2. Osobom, którym zgodnie z art. 34 ust. 1 pkt 1 i 2 ustawy z dnia 21 sierpnia 1997r. o gospodarce nieruchomościami przysługuje pierwszeństwo w nabyciu nieruchomości objętej niniejszym wykazem wyznacza się **6-tygodniowy termin** do złożenia wniosku o jej nabycie tj. **11.12.2022r.** Po bezskutecznym upływie terminu do złożenia wniosku, nieruchomość zostanie zbyta na warunkach określonych w niniejszym wykazie.

### WYKAZ NIERUCHOMOŚCI PRZEZNACZONEJ DO WYDZIERŻAWIENIA


Oznaczenie nieruchomości wg księgi wieczystej oraz katastru nieruchomości	Pow. nieruchomości	Opis nieruchomości	Przeznaczenie nieruchomości	Stawka rocznego czynszu dzierżawnego	Forma zbycia nieruchomości
<p><b>Część działki nr 109/76</b> o pow. <b>19,02 m2</b> obręb <b>Wąsosz.</b></p> <p>W opisie użytków w ewidencji gruntów stanowią <b>tereny mieszkaniowe (B)</b></p> <p>Zapisana w <b>KW NR LE1G/00103651/1</b>, prowadzona przez Sąd Rejonowy w Głogowie.</p>	<b>19,02 m2</b>	<p>Działka gruntu położona w miejscowości Wąsosz.</p> <p>Cele: garażowe</p> 	<p>W studium uwarunkowań i kierunków zagospodarowania przestrzennego działka stanowi tereny zabudowy mieszkaniowej wielorodzinnej, jednorodzinnej.</p> <ul style="list-style-type: none"> <li>-leży w strefie „OW” obserwacji archeologicznej</li> <li>-leży w strefie „K” ochrony krajobrazu kulturowego.</li> <li>-leży na obszarach chronionego krajobrazu „Doliny Baryczy”.</li> </ul>	<p style="text-align: center;"><b>95,10 zł + VAT</b></p> <p style="text-align: center;">5,00 zł + VAT Na rok za 1 m2 gruntu</p> <p>Sposób naliczania opłaty Zarządzenie nr 553/21 Burmistrza Wąsosza z dnia 02 listopada 2021r. w sprawie ustalenia minimalnych stawek czynszu za dzierżawione oraz najmowane nieruchomości stanowiące własność gminy Wąsosz.</p>	Nieruchomości przeznaczona do wynajęcia na okres 3 lat w drodze bezprzetargowej.

**Uwagi:**

1. Niniejszy wykaz zgodnie z art. 35 ust. 1 ustawy z dnia 21 sierpnia 1997r. o gospodarce nieruchomościami (t.j. Dz. U. 2021r. poz. 1899 ze zm.) podano do publicznej wiadomości poprzez wywieszenie na okres 21 dni **tj. od 31.10.2022 do 20.11.2022** na tablicy ogłoszeń w siedzibie Urzędu Miejskiego Wąsosza przy Pl. Wolności 17, zamieszczenie na stronie internetowej [www.wasosz.eu](http://www.wasosz.eu) i Biuletynie Informacji Publicznej [www.bip.wasosz.eu](http://www.bip.wasosz.eu)., a ponadto informację o wywieszeniu tego wykazu podano do publicznej wiadomości poprzez ogłoszenie w prasie lokalnej.

2. Osobom, którym zgodnie z art. 34 ust. 1 pkt 1 i 2 ustawy z dnia 21 sierpnia 1997r. o gospodarce nieruchomościami przysługuje pierwszeństwo w nabyciu nieruchomości objętej niniejszym wykazem wyznacza się **6-tygodniowy termin** do złożenia wniosku o jej nabycie tj. **11.12.2022r.** Po bezskutecznym upływie terminu do złożenia wniosku, nieruchomość zostanie zbyta na warunkach określonych w niniejszym wykazie.

**WYKAZ  
NIERUCHOMOŚCI PRZEZNACZONEJ DO WYDZIERŻAWIENIA  
RGG.6845.212.2022**


Oznaczenie nieruchomości wg księgi wieczystej oraz katastru nieruchomości	Pow. nieruchomości	Opis nieruchomości	Przeznaczenie nieruchomości	Stawka rocznego czynszu dzierżawnego	Forma zbycia nieruchomości
<p><b>Część działki nr 109/76</b> o pow. <b>16,20 m<sup>2</sup></b> obręb <b>Wąsosz.</b></p> <p>W opisie użytków w ewidencji gruntów stanowią <b>tereny mieszkaniowe (B)</b></p> <p>Zapisana w <b>KW NR LE1G/00103651/1</b>, prowadzona przez Sąd Rejonowy w Głogowie.</p>	<b>16,20 m<sup>2</sup></b>	<p>Działka gruntu położona w miejscowości Wąsosz.</p> <p>Cele: garażowe</p> 	<p>W studium uwarunkowań i kierunków zagospodarowania przestrzennego działka stanowi tereny zabudowy mieszkaniowej wielorodzinnej, jednorodzinnej.</p> <ul style="list-style-type: none"> <li>-leży w strefie „OW” obserwacji archeologicznej</li> <li>-leży w strefie „K” ochrony krajobrazu kulturowego.</li> <li>-leży na obszarach chronionego krajobrazu „Doliny Baryczy”.</li> </ul>	<p style="text-align: center;"><b>81,00 zł + VAT</b></p> <p style="text-align: center;">5,00 zł + VAT Na rok za 1 m<sup>2</sup> gruntu</p> <p>Sposób naliczania opłaty Zarządzenie nr 553/21 Burmistrza Wąsosza z dnia 02 listopada 2021r. w sprawie ustalenia minimalnych stawek czynszu za dzierżawione oraz najmowane nieruchomości stanowiące własność gminy Wąsosz.</p>	Nieruchomości przeznaczona do wynajęcia na okres 3 lat w drodze bezprzetargowej.

**Uwagi:**

1. Niniejszy wykaz zgodnie z art. 35 ust. 1 ustawy z dnia 21 sierpnia 1997r. o gospodarce nieruchomościami (t.j. Dz. U. 2021r. poz. 1899 ze zm.) podano do publicznej wiadomości poprzez wywieszenie na okres 21 dni **tj. od 31.10.2022 do 20.11.2022** na tablicy ogłoszeń w siedzibie Urzędu Miejskiego Wąsosza przy Pl. Wolności 17, zamieszczenie na stronie internetowej [www.wasosz.eu](http://www.wasosz.eu) i Biuletynie Informacji Publicznej [www.bip.wasosz.eu](http://www.bip.wasosz.eu)., a ponadto informację o wywieszeniu tego wykazu podano do publicznej wiadomości poprzez ogłoszenie w prasie lokalnej.

2. Osobom, którym zgodnie z art. 34 ust. 1 pkt 1 i 2 ustawy z dnia 21 sierpnia 1997r. o gospodarce nieruchomościami przysługuje pierwszeństwo w nabyciu nieruchomości objętej niniejszym wykazem wyznacza się **6-tygodniowy termin** do złożenia wniosku o jej nabycie tj. **11.12.2022r.** Po bezskutecznym upływie terminu do złożenia wniosku, nieruchomość zostanie zbyta na warunkach określonych w niniejszym wykazie.

**WYKAZ  
NIERUCHOMOŚCI PRZEZNACZONEJ DO WYDZIERŻAWIENIA  
RGG.6845.196.2022**


Oznaczenie nieruchomości wg księgi wieczystej oraz katastru nieruchomości	Pow. nieruchomości	Opis nieruchomości	Przeznaczenie nieruchomości	Stawka rocznego czynszu dzierżawnego	Forma zbycia nieruchomości
<p><b>Część działki nr 109/76</b> o pow. <b>18,88 m2</b> obręb <b>Wąsosz.</b></p> <p>W opisie użytków w ewidencji gruntów stanowią <b>tereny mieszkaniowe (B)</b></p> <p>Zapisana w <b>KW NR LE1G/00103651/1</b>, prowadzona przez Sąd Rejonowy w Głogowie.</p>	<b>18,88 m2</b>	<p>Działka gruntu położona w miejscowości Wąsosz.</p> <p>Cele: garażowe</p> 	<p>W studium uwarunkowań i kierunków zagospodarowania przestrzennego działka stanowi tereny zabudowy mieszkaniowej wielorodzinnej, jednorodzinnej.</p> <ul style="list-style-type: none"> <li>-leży w strefie „OW” obserwacji archeologicznej</li> <li>-leży w strefie „K” ochrony krajobrazu kulturowego.</li> <li>-leży na obszarach chronionego krajobrazu „Doliny Baryczy”.</li> </ul>	<p style="text-align: center;"><b>18,88 zł + VAT</b></p> <p style="text-align: center;">5,00 zł + VAT Na rok za 1 m2 gruntu</p> <p>Sposób naliczania opłaty Zarządzenie nr 553/21 Burmistrza Wąsosza z dnia 02 listopada 2021r. w sprawie ustalenia minimalnych stawek czynszu za dzierżawione oraz najmowane nieruchomości stanowiące własność gminy Wąsosz.</p>	Nieruchomości przeznaczona do wynajęcia na okres 3 lat w drodze bezprzetargowej.

**Uwagi:**

1. Niniejszy wykaz zgodnie z art. 35 ust. 1 ustawy z dnia 21 sierpnia 1997r. o gospodarce nieruchomościami (t.j. Dz. U. 2021r. poz. 1899 ze zm.) podano do publicznej wiadomości poprzez wywieszenie na okres 21 dni **tj. od 31.10.2022 do 20.11.2022** na tablicy ogłoszeń w siedzibie Urzędu Miejskiego Wąsosza przy Pl. Wolności 17, zamieszczenie na stronie internetowej [www.wasosz.eu](http://www.wasosz.eu) i Biuletynie Informacji Publicznej [www.bip.wasosz.eu](http://www.bip.wasosz.eu), a ponadto informację o wywieszeniu tego wykazu podano do publicznej wiadomości poprzez ogłoszenie w prasie lokalnej.

2. Osobom, którym zgodnie z art. 34 ust. 1 pkt 1 i 2 ustawy z dnia 21 sierpnia 1997r. o gospodarce nieruchomościami przysługuje pierwszeństwo w nabyciu nieruchomości objętej niniejszym wykazem wyznacza się **6-tygodniowy termin** do złożenia wniosku o jej nabycie tj. **11.12.2022r.** Po bezskutecznym upływie terminu do złożenia wniosku, nieruchomość zostanie zbyta na warunkach określonych w niniejszym wykazie.

**WYKAZ  
NIERUCHOMOŚCI PRZEZNACZONEJ DO WYDZIERŻAWIENIA  
RGG.6845.215.2022**

Oznaczenie nieruchomości wg księgi wieczystej oraz katastru nieruchomości	Pow. nieruchomości	Opis nieruchomości	Przeznaczenie nieruchomości	Stawka rocznego czynszu dzierżawnego	Forma zbycia nieruchomości
<p><b>Część działki nr 109/98</b> o pow. <b>16,83 m2</b> obręb <b>Wąsosz.</b></p> <p>W opisie użytków w ewidencji gruntów stanowią <b>tereny mieszkaniowe (B)</b></p> <p>Zapisana w <b>KW NR LE1G/00103651/1</b>, prowadzona przez Sąd Rejonowy w Głogowie.</p>	<b>16,83 m2</b>	<p>Działka gruntu położona w miejscowości Wąsosz.</p> <p>Cele: garażowe</p> 	<p>W studium uwarunkowań i kierunków zagospodarowania przestrzennego działka stanowi tereny zabudowy mieszkaniowej wielorodzinnej, jednorodzinnej.</p> <p>-leży na obszarach chronionego krajobrazu "Doliny Baryczy"</p> <p>-leży w strefie "K" ochrony krajobrazu kulturowego</p>	<p style="text-align: center;"><b>84,15 zł + VAT</b></p> <p style="text-align: center;">5,00 zł + VAT Na rok za 1 m2 gruntu</p> <p>Sposób naliczania opłaty Zarządzenie nr 553/21 Burmistrza Wąsosza z dnia 02 listopada 2021r. w sprawie ustalenia minimalnych stawek czynszu za dzierżawione oraz najmowane nieruchomości stanowiące własność gminy Wąsosz.</p>	Nieruchomości przeznaczona do wynajęcia na okres 3 lat w drodze bezprzetargowej.


**Uwagi:**

**1.** Niniejszy wykaz zgodnie z art. 35 ust. 1 ustawy z dnia 21 sierpnia 1997r. o gospodarce nieruchomościami (t.j. Dz. U. 2021r. poz. 1899 ze zm.) podano do publicznej wiadomości poprzez wywieszenie na okres 21 dni **tj. od 31.10.2022 do 20.11.2022** na tablicy ogłoszeń w siedzibie Urzędu Miejskiego Wąsosza przy Pl. Wolności 17, zamieszczenie na stronie internetowej [www.wasosz.eu](http://www.wasosz.eu) i Biuletynie Informacji Publicznej [www.bip.wasosz.eu](http://www.bip.wasosz.eu), a ponadto informację o wywieszeniu tego wykazu podano do publicznej wiadomości poprzez ogłoszenie w prasie lokalnej.



2. Osobom, którym zgodnie z art. 34 ust. 1 pkt 1 i 2 ustawy z dnia 21 sierpnia 1997r. o gospodarce nieruchomościami przysługuje pierwszeństwo w nabyciu nieruchomości objętej niniejszym wykazem wyznacza się **6-tygodniowy termin** do złożenia wniosku o jej nabycie tj. **11.12.2022r.** Po bezskutecznym upływie terminu do złożenia wniosku, nieruchomość zostanie zbyta na warunkach określonych w niniejszym wykazie.

**WYKAZ  
NIERUCHOMOŚCI PRZEZNACZONEJ DO WYDZIERŻAWIENIA  
RGG.6845.188.2022**


Oznaczenie nieruchomości wg księgi wieczystej oraz katastru nieruchomości	Pow. nieruchomości	Opis nieruchomości	Przeznaczenie nieruchomości	Stawka rocznego czynszu dzierżawnego	Forma zbycia nieruchomości
<p><b>Część działki nr 109/98</b> o pow. <b>20,00 m<sup>2</sup></b> obręb <b>Wąsosz.</b></p> <p>W opisie użytków w ewidencji gruntów stanowią <b>tereny mieszkaniowe (B)</b></p> <p>Zapisana w <b>KW NR LE1G/00103651/1</b>, prowadzona przez Sąd Rejonowy w Głogowie.</p>	<b>20,00 m<sup>2</sup></b>	<p>Działka gruntu położona w miejscowości Wąsosz.</p> <p>Cele: garażowe</p> 	<p>W studium uwarunkowań i kierunków zagospodarowania przestrzennego działka stanowi tereny zabudowy mieszkaniowej wielorodzinnej, jednorodzinnej.</p> <p>-leży na obszarach chronionego krajobrazu "Doliny Baryczy"</p> <p>-leży w strefie "K" ochrony krajobrazu kulturowego</p>	<p style="text-align: center;"><b>100,00 zł + VAT</b></p> <p style="text-align: center;">5,00 zł + VAT Na rok za 1 m<sup>2</sup> gruntu</p> <p>Sposób naliczania opłaty Zarządzenie nr 553/21 Burmistrza Wąsosza z dnia 02 listopada 2021r. w sprawie ustalenia minimalnych stawek czynszu za dzierżawione oraz najmowane nieruchomości stanowiące własność gminy Wąsosz.</p>	Nieruchomości przeznaczona do wynajęcia na okres 3 lat w drodze bezprzetargowej.

**Uwagi:**

1. Niniejszy wykaz zgodnie z art. 35 ust. 1 ustawy z dnia 21 sierpnia 1997r. o gospodarce nieruchomościami (t.j. Dz. U. 2021r. poz. 1899 ze zm.) podano do publicznej wiadomości poprzez wywieszenie na okres 21 dni **tj. od 31.10.2022 do 20.11.2022** na tablicy ogłoszeń w siedzibie Urzędu Miejskiego Wąsosza przy Pl. Wolności 17, zamieszczenie na stronie internetowej [www.wasosz.eu](http://www.wasosz.eu) i Biuletynie Informacji Publicznej [www.bip.wasosz.eu](http://www.bip.wasosz.eu), a ponadto informację o wywieszeniu tego wykazu podano do publicznej wiadomości poprzez ogłoszenie w prasie lokalnej.

2. Osobom, którym zgodnie z art. 34 ust. 1 pkt 1 i 2 ustawy z dnia 21 sierpnia 1997r. o gospodarce nieruchomościami przysługuje pierwszeństwo w nabyciu nieruchomości objętej niniejszym wykazem wyznacza się **6-tygodniowy termin** do złożenia wniosku o jej nabycie tj. **11.12.2022r.** Po bezskutecznym upływie terminu do złożenia wniosku, nieruchomość zostanie zbyta na warunkach określonych w niniejszym wykazie.

**WYKAZ  
NIERUCHOMOŚCI PRZEZNACZONEJ DO WYDZIERŻAWIENIA  
RGG.6845.195.2022**


Oznaczenie nieruchomości wg księgi wieczystej oraz katastru nieruchomości	Pow. nieruchomości	Opis nieruchomości	Przeznaczenie nieruchomości	Stawka rocznego czynszu dzierżawnego	Forma zbycia nieruchomości
<p><b>Część działki nr 109/98</b> o pow. <b>32,00 m2</b> obręb <b>Wąsosz.</b></p> <p>W opisie użytków w ewidencji gruntów stanowią <b>tereny mieszkaniowe (B)</b></p> <p>Zapisana w <b>KW NR LE1G/00103651/1</b>, prowadzona przez Sąd Rejonowy w Głogowie.</p>	<b>32,00 m2</b>	<p>Działka gruntu położona w miejscowości Wąsosz.</p> <p>Cele: garażowe</p> 	<p>W studium uwarunkowań i kierunków zagospodarowania przestrzennego działki stanowi tereny zabudowy mieszkaniowej wielorodzinnej, jednorodzinnej.</p> <p>-leży na obszarach chronionego krajobrazu "Doliny Baryczy"</p> <p>-leży w strefie "K" ochrony krajobrazu kulturowego</p>	<p style="text-align: center;"><b>160,00 zł + VAT</b></p> <p style="text-align: center;">5,00 zł + VAT Na rok za 1 m2 gruntu</p> <p>Sposób naliczania opłaty Zarządzenie nr 553/21 Burmistrza Wąsosza z dnia 02 listopada 2021r. w sprawie ustalenia minimalnych stawek czynszu za dzierżawione oraz najmowane nieruchomości stanowiące własność gminy Wąsosz.</p>	Nieruchomości przeznaczona do wynajęcia na okres 3 lat w drodze bezprzetargowej.

**Uwagi:**

**1.** Niniejszy wykaz zgodnie z art. 35 ust. 1 ustawy z dnia 21 sierpnia 1997r. o gospodarce nieruchomościami (t.j. Dz. U. 2021r. poz. 1899 ze zm.) podano do publicznej wiadomości poprzez wywieszenie na okres 21 dni **tj. od 31.10.2022 do 20.11.2022** na tablicy ogłoszeń w siedzibie Urzędu Miejskiego Wąsosza przy Pl. Wolności 17, zamieszczenie na stronie internetowej [www.wasosz.eu](http://www.wasosz.eu) i Biuletynie Informacji Publicznej [www.bip.wasosz.eu](http://www.bip.wasosz.eu)., a ponadto informację o wywieszeniu tego wykazu podano do publicznej wiadomości poprzez ogłoszenie w prasie lokalnej.

2. Osobom, którym zgodnie z art. 34 ust. 1 pkt 1 i 2 ustawy z dnia 21 sierpnia 1997r. o gospodarce nieruchomościami przysługuje pierwszeństwo w nabyciu nieruchomości objętej niniejszym wykazem wyznacza się **6-tygodniowy termin** do złożenia wniosku o jej nabycie tj. **11.12.2022r.** Po bezskutecznym upływie terminu do złożenia wniosku, nieruchomość zostanie zbyta na warunkach określonych w niniejszym wykazie.

**WYKAZ  
NIERUCHOMOŚCI PRZEZNACZONEJ DO WYDZIERŻAWIENIA  
RGG.6845.210.2022**


Oznaczenie nieruchomości wg księgi wieczystej oraz katastru nieruchomości	Pow. nieruchomości	Opis nieruchomości	Przeznaczenie nieruchomości	Stawka rocznego czynszu dzierżawnego	Forma zbycia nieruchomości
<p><b>Część działki nr 109/98</b> o pow. <b>11,96 m<sup>2</sup></b> obręb <b>Wąsosz.</b></p> <p>W opisie użytków w ewidencji gruntów stanowią <b>tereny mieszkaniowe (B)</b></p> <p>Zapisana w <b>KW NR LE1G/00103651/1</b>, prowadzona przez Sąd Rejonowy w Głogowie.</p>	<b>11,96 m<sup>2</sup></b>	<p>Działka gruntu położona w miejscowości Wąsosz.</p> <p>Cele: garażowe</p> 	<p>W studium uwarunkowań i kierunków zagospodarowania przestrzennego działki stanowi tereny zabudowy mieszkaniowej wielorodzinnej, jednorodzinnej.</p> <p>-leży na obszarach chronionego krajobrazu "Doliny Baryczy"</p> <p>-leży w strefie "K" ochrony krajobrazu kulturowego</p>	<p style="text-align: center;"><b>59,80 zł + VAT</b></p> <p style="text-align: center;">5,00 zł + VAT Na rok za 1 m<sup>2</sup> gruntu</p> <p>Sposób naliczania opłaty Zarządzenie nr 553/21 Burmistrza Wąsosz z dnia 02 listopada 2021r. w sprawie ustalenia minimalnych stawek czynszu za dzierżawione oraz najmowane nieruchomości stanowiące własność gminy Wąsosz.</p>	Nieruchomości przeznaczona do wynajęcia na okres 3 lat w drodze bezprzetargowej.

**Uwagi:**

1. Niniejszy wykaz zgodnie z art. 35 ust. 1 ustawy z dnia 21 sierpnia 1997r. o gospodarce nieruchomościami (t.j. Dz. U. 2021r. poz. 1899 ze zm.) podano do publicznej wiadomości poprzez wywieszenie na okres 21 dni **tj. od 31.10.2022 do 20.11.2022** na tablicy ogłoszeń w siedzibie Urzędu Miejskiego Wąsosz przy Pl. Wolności 17, zamieszczenie na stronie internetowej [www.wasosz.eu](http://www.wasosz.eu) i Biuletynie Informacji Publicznej [www.bip.wasosz.eu](http://www.bip.wasosz.eu), a ponadto informację o wywieszeniu tego wykazu podano do publicznej wiadomości poprzez ogłoszenie w prasie lokalnej.

2. Osobom, którym zgodnie z art. 34 ust. 1 pkt 1 i 2 ustawy z dnia 21 sierpnia 1997r. o gospodarce nieruchomościami przysługuje pierwszeństwo w nabyciu nieruchomości objętej niniejszym wykazem wyznacza się **6-tygodniowy termin** do złożenia wniosku o jej nabycie tj. **11.12.2022r.** Po bezskutecznym upływie terminu do złożenia wniosku, nieruchomość zostanie zbyta na warunkach określonych w niniejszym wykazie.

**WYKAZ  
NIERUCHOMOŚCI PRZEZNACZONEJ DO WYDZIERŻAWIENIA  
RGG.6845.220.2022**


Oznaczenie nieruchomości wg księgi wieczystej oraz katastru nieruchomości	Pow. nieruchomości	Opis nieruchomości	Przeznaczenie nieruchomości	Stawka rocznego czynszu dzierżawnego	Forma zbycia nieruchomości
<p><b>Część działki nr 109/98</b> o pow. <b>21,00 m<sup>2</sup></b> obręb <b>Wąsosz.</b></p> <p>W opisie użytków w ewidencji gruntów stanowią <b>tereny mieszkaniowe (B)</b></p> <p>Zapisana w <b>KW NR LE1G/00103651/1</b>, prowadzona przez Sąd Rejonowy w Głogowie.</p>	<b>21,00 m<sup>2</sup></b>	<p>Działka gruntu położona w miejscowości Wąsosz.</p> <p>Cele: garażowe</p> 	<p>W studium uwarunkowań i kierunków zagospodarowania przestrzennego działka stanowi tereny zabudowy mieszkaniowej wielorodzinnej, jednorodzinnej.</p> <p>-leży na obszarach chronionego krajobrazu "Doliny Baryczy"</p> <p>-leży w strefie "K" ochrony krajobrazu kulturowego</p>	<p style="text-align: center;"><b>105,00 zł + VAT</b></p> <p style="text-align: center;">5,00 zł + VAT Na rok za 1 m<sup>2</sup> gruntu</p> <p>Sposób naliczania opłaty Zarządzenie nr 553/21 Burmistrza Wąsosza z dnia 02 listopada 2021r. w sprawie ustalenia minimalnych stawek czynszu za dzierżawione oraz najmowane nieruchomości stanowiące własność gminy Wąsosz.</p>	Nieruchomości przeznaczona do wynajęcia na okres 3 lat w drodze bezprzetargowej.

**Uwagi:**

1. Niniejszy wykaz zgodnie z art. 35 ust. 1 ustawy z dnia 21 sierpnia 1997r. o gospodarce nieruchomościami (t.j. Dz. U. 2021r. poz. 1899 ze zm.) podano do publicznej wiadomości poprzez wywieszenie na okres 21 dni **tj. od 31.10.2022 do 20.11.2022** na tablicy ogłoszeń w siedzibie Urzędu Miejskiego Wąsosza przy Pl. Wolności 17, zamieszczenie na stronie internetowej [www.wasosz.eu](http://www.wasosz.eu) i Biuletynie Informacji Publicznej [www.bip.wasosz.eu](http://www.bip.wasosz.eu)., a ponadto informację o wywieszeniu tego wykazu podano do publicznej wiadomości poprzez ogłoszenie w prasie lokalnej.

2. Osobom, którym zgodnie z art. 34 ust. 1 pkt 1 i 2 ustawy z dnia 21 sierpnia 1997r. o gospodarce nieruchomościami przysługuje pierwszeństwo w nabyciu nieruchomości objętej niniejszym wykazem wyznacza się **6-tygodniowy termin** do złożenia wniosku o jej nabycie tj. **11.12.2022r.** Po bezskutecznym upływie terminu do złożenia wniosku, nieruchomość zostanie zbyta na warunkach określonych w niniejszym wykazie.

**WYKAZ  
NIERUCHOMOŚCI PRZEZNACZONEJ DO WYDZIERŻAWIENIA  
RGG.6845.192.2022**

Oznaczenie nieruchomości wg księgi wieczystej oraz katastru nieruchomości	Pow. nieruchomości	Opis nieruchomości	Przeznaczenie nieruchomości	Stawka rocznego czynszu dzierżawnego	Forma zbycia nieruchomości
<p><b>Część działki nr 109/98</b> o pow. <b>21,00 m2</b> obręb <b>Wąsosz.</b></p> <p>W opisie użytków w ewidencji gruntów stanowią <b>tereny mieszkaniowe (B)</b></p> <p>Zapisana w <b>KW NR LE1G/00103651/1</b>, prowadzona przez Sąd Rejonowy w Głogowie.</p>	<b>21,00 m2</b>	<p>Działka gruntu położona w miejscowości Wąsosz.</p> <p>Cele: garażowe</p> 	<p>W studium uwarunkowań i kierunków zagospodarowania przestrzennego działki stanowi tereny zabudowy mieszkaniowej wielorodzinnej, jednorodzinnej.</p> <p>-leży na obszarach chronionego krajobrazu "Doliny Baryczy"</p> <p>-leży w strefie "K" ochrony krajobrazu kulturowego</p>	<p style="text-align: center;"><b>105,00 zł + VAT</b></p> <p style="text-align: center;">5,00 zł + VAT Na rok za 1 m2 gruntu</p> <p>Sposób naliczania opłaty Zarządzenie nr 553/21 Burmistrza Wąsosz z dnia 02 listopada 2021r. w sprawie ustalenia minimalnych stawek czynszu za dzierżawione oraz najmowane nieruchomości stanowiące własność gminy Wąsosz.</p>	Nieruchomości przeznaczona do wynajęcia na okres 3 lat w drodze bezprzetargowej.


**Uwagi:**

1. Niniejszy wykaz zgodnie z art. 35 ust. 1 ustawy z dnia 21 sierpnia 1997r. o gospodarce nieruchomościami (t.j. Dz. U. 2021r. poz. 1899 ze zm.) podano do publicznej wiadomości poprzez wywieszenie na okres 21 dni **tj. od 31.10.2022 do 20.11.2022** na tablicy ogłoszeń w siedzibie Urzędu Miejskiego Wąsosz przy Pl. Wolności 17, zamieszczenie na stronie internetowej [www.wasosz.eu](http://www.wasosz.eu) i Biuletynie Informacji Publicznej [www.bip.wasosz.eu](http://www.bip.wasosz.eu)., a ponadto informację o wywieszeniu tego wykazu podano do publicznej wiadomości poprzez ogłoszenie w prasie lokalnej.



2. Osobom, którym zgodnie z art. 34 ust. 1 pkt 1 i 2 ustawy z dnia 21 sierpnia 1997r. o gospodarce nieruchomościami przysługuje pierwszeństwo w nabyciu nieruchomości objętej niniejszym wykazem wyznacza się **6-tygodniowy termin** do złożenia wniosku o jej nabycie tj. **11.12.2022r.** Po bezskutecznym upływie terminu do złożenia wniosku, nieruchomość zostanie zbyta na warunkach określonych w niniejszym wykazie.

**WYKAZ  
NIERUCHOMOŚCI PRZEZNACZONEJ DO WYDZIERŻAWIENIA  
RGG.6845.210.2022**


Oznaczenie nieruchomości wg księgi wieczystej oraz katastru nieruchomości	Pow. nieruchomości	Opis nieruchomości	Przeznaczenie nieruchomości	Stawka rocznego czynszu dzierżawnego	Forma zbycia nieruchomości
<p><b>Część działki nr 109/76</b> o pow. <b>16,50 m<sup>2</sup></b> obręb <b>Wąsosz.</b></p> <p>W opisie użytków w ewidencji gruntów stanowią <b>tereny mieszkaniowe (B)</b></p> <p>Zapisana w <b>KW NR LE1G/00103651/1</b>, prowadzona przez Sąd Rejonowy w Głogowie.</p>	<b>16,50 m<sup>2</sup></b>	<p>Działka gruntu położona w miejscowości Wąsosz.</p> <p>Cele: garażowe</p> 	<p>W studium uwarunkowań i kierunków zagospodarowania przestrzennego działka stanowi tereny zabudowy mieszkaniowej wielorodzinnej, jednorodzinnej.</p> <ul style="list-style-type: none"> <li>-leży w strefie „OW” obserwacji archeologicznej</li> <li>-leży w strefie „K” ochrony krajobrazu kulturowego.</li> <li>-leży na obszarach chronionego krajobrazu „Doliny Baryczy”.</li> </ul>	<p style="text-align: center;"><b>82,50 zł + VAT</b></p> <p style="text-align: center;">5,00 zł + VAT Na rok za 1 m<sup>2</sup> gruntu</p> <p>Sposób naliczania opłaty Zarządzenie nr 553/21 Burmistrza Wąsosza z dnia 02 listopada 2021r. w sprawie ustalenia minimalnych stawek czynszu za dzierżawione oraz najmowane nieruchomości stanowiące własność gminy Wąsosz.</p>	Nieruchomości przeznaczona do wynajęcia na okres 3 lat w drodze bezprzetargowej.

**Uwagi:**

1. Niniejszy wykaz zgodnie z art. 35 ust. 1 ustawy z dnia 21 sierpnia 1997r. o gospodarce nieruchomościami (t.j. Dz. U. 2021r. poz. 1899 ze zm.) podano do publicznej wiadomości poprzez wywieszenie na okres 21 dni **tj. od 31.10.2022 do 20.11.2022** na tablicy ogłoszeń w siedzibie Urzędu Miejskiego Wąsosza przy Pl. Wolności 17, zamieszczenie na stronie internetowej [www.wasosz.eu](http://www.wasosz.eu) i Biuletynie Informacji Publicznej [www.bip.wasosz.eu](http://www.bip.wasosz.eu)., a ponadto informację o wywieszeniu tego wykazu podano do publicznej wiadomości poprzez ogłoszenie w prasie lokalnej.

2. Osobom, którym zgodnie z art. 34 ust. 1 pkt 1 i 2 ustawy z dnia 21 sierpnia 1997r. o gospodarce nieruchomościami przysługuje pierwszeństwo w nabyciu nieruchomości objętej niniejszym wykazem wyznacza się **6-tygodniowy termin** do złożenia wniosku o jej nabycie tj. **11.12.2022r.** Po bezskutecznym upływie terminu do złożenia wniosku, nieruchomość zostanie zbyta na warunkach określonych w niniejszym wykazie.

### WYKAZ NIERUCHOMOŚCI PRZEZNACZONEJ DO WYDZIERŻAWIENIA


Oznaczenie nieruchomości wg księgi wieczystej oraz katastru nieruchomości	Pow. nieruchomości	Opis nieruchomości	Przeznaczenie nieruchomości	Stawka rocznego czynszu dzierżawnego	Forma zbycia nieruchomości
<p><b>Część działki nr 109/76</b> o pow. <b>17,30 m<sup>2</sup></b> obręb <b>Wąsosz.</b></p> <p>W opisie użytków w ewidencji gruntów stanowią <b>tereny mieszkaniowe (B)</b></p> <p>Zapisana w <b>KW NR LE1G/00103651/1</b>, prowadzona przez Sąd Rejonowy w Głogowie.</p>	<b>30,00 m<sup>2</sup></b>	<p>Działka gruntu położona w miejscowości Wąsosz.</p> <p>Cele: garażowe</p> 	<p>W studium uwarunkowań i kierunków zagospodarowania przestrzennego działka stanowi tereny zabudowy mieszkaniowej wielorodzinnej, jednorodzinnej.</p> <ul style="list-style-type: none"> <li>-leży w strefie „OW” obserwacji archeologicznej</li> <li>-leży w strefie „K” ochrony krajobrazu kulturowego.</li> <li>-leży na obszarach chronionego krajobrazu „Doliny Baryczy”.</li> </ul>	<p style="text-align: center;"><b>86,50 zł + VAT</b></p> <p style="text-align: center;">5,00 zł + VAT Na rok za 1 m<sup>2</sup> gruntu</p> <p>Sposób naliczania opłaty Zarządzenie nr 553/21 Burmistrza Wąsosza z dnia 02 listopada 2021r. w sprawie ustalenia minimalnych stawek czynszu za dzierżawione oraz najmowane nieruchomości stanowiące własność gminy Wąsosz.</p>	Nieruchomości przeznaczona do wynajęcia na okres 3 lat w drodze bezprzetargowej.

**Uwagi:**

1. Niniejszy wykaz zgodnie z art. 35 ust. 1 ustawy z dnia 21 sierpnia 1997r. o gospodarce nieruchomościami (t.j. Dz. U. 2021r. poz. 1899 ze zm.) podano do publicznej wiadomości poprzez wywieszenie na okres 21 dni **tj. od 31.10.2022 do 20.11.2022** na tablicy ogłoszeń w siedzibie Urzędu Miejskiego Wąsosza przy Pl. Wolności 17, zamieszczenie na stronie internetowej [www.wasosz.eu](http://www.wasosz.eu) i Biuletynie Informacji Publicznej [www.bip.wasosz.eu](http://www.bip.wasosz.eu)., a ponadto informację o wywieszeniu tego wykazu podano do publicznej wiadomości poprzez ogłoszenie w prasie lokalnej.

2. Osobom, którym zgodnie z art. 34 ust. 1 pkt 1 i 2 ustawy z dnia 21 sierpnia 1997r. o gospodarce nieruchomościami przysługuje pierwszeństwo w nabyciu nieruchomości objętej niniejszym wykazem wyznacza się **6-tygodniowy termin** do złożenia wniosku o jej nabycie tj. **11.12.2022r.** Po bezskutecznym upływie terminu do złożenia wniosku, nieruchomość zostanie zbyta na warunkach określonych w niniejszym wykazie.

## WYKAZ NIERUCHOMOŚCI PRZEZNACZONEJ DO WYDZIERŻAWIENIA


Oznaczenie nieruchomości wg księgi wieczystej oraz katastru nieruchomości	Pow. nieruchomości	Opis nieruchomości	Przeznaczenie nieruchomości	Stawka rocznego czynszu dzierżawnego	Forma zbycia nieruchomości
<p><b>Część działki nr 109/76</b> o pow. <b>15,00 m2</b> obręb <b>Wąsosz.</b></p> <p>W opisie użytków w ewidencji gruntów stanowią <b>tereny mieszkaniowe (B)</b></p> <p>Zapisana w <b>KW NR LE1G/00103651/1</b>, prowadzona przez Sąd Rejonowy w Głogowie.</p>	<b>15,00 m2</b>	<p>Działka gruntu położona w miejscowości Wąsosz.</p> <p>Cele: garażowe</p> 	<p>W studium uwarunkowań i kierunków zagospodarowania przestrzennego działka stanowi tereny zabudowy mieszkaniowej wielorodzinnej, jednorodzinnej.</p> <p>-leży w strefie „OW” obserwacji archeologicznej -leży w strefie „K” ochrony krajobrazu kulturowego. -leży na obszarach chronionego krajobrazu „Doliny Baryczy”.</p>	<p style="text-align: center;"><b>75,00 zł + VAT</b></p> <p style="text-align: center;">5,00 zł + VAT Na rok za 1 m2 gruntu</p> <p>Sposób naliczania opłaty Zarządzenie nr 553/21 Burmistrza Wąsosza z dnia 02 listopada 2021r. w sprawie ustalenia minimalnych stawek czynszu za dzierżawione oraz najmowane nieruchomości stanowiące własność gminy Wąsosz.</p>	Nieruchomości przeznaczona do wynajęcia na okres 3 lat w drodze bezprzetargowej.

### Uwagi:

1. Niniejszy wykaz zgodnie z art. 35 ust. 1 ustawy z dnia 21 sierpnia 1997r. o gospodarce nieruchomościami (t.j. Dz. U. 2021r. poz. 1899 ze zm.) podano do publicznej wiadomości poprzez wywieszenie na okres 21 dni **tj. od 31.10.2022 do 20.11.2022** na tablicy ogłoszeń w siedzibie Urzędu Miejskiego Wąsosza przy Pl. Wolności 17, zamieszczenie na stronie internetowej [www.wasosz.eu](http://www.wasosz.eu) i Biuletynie Informacji Publicznej [www.bip.wasosz.eu](http://www.bip.wasosz.eu)., a ponadto informację o wywieszeniu tego wykazu podano do publicznej wiadomości poprzez ogłoszenie w prasie lokalnej.

2. Osobom, którym zgodnie z art. 34 ust. 1 pkt 1 i 2 ustawy z dnia 21 sierpnia 1997r. o gospodarce nieruchomościami przysługuje pierwszeństwo w nabyciu nieruchomości objętej niniejszym wykazem wyznacza się **6-tygodniowy termin** do złożenia wniosku o jej nabycie tj. **11.12.2022r.** Po bezskutecznym upływie terminu do złożenia wniosku, nieruchomość zostanie zbyta na warunkach określonych w niniejszym wykazie.

## WYKAZ NIERUCHOMOŚCI PRZEZNACZONEJ DO WYDZIERŻAWIENIA


Oznaczenie nieruchomości wg księgi wieczystej oraz katastru nieruchomości	Pow. nieruchomości	Opis nieruchomości	Przeznaczenie nieruchomości	Stawka rocznego czynszu dzierżawnego	Forma zbycia nieruchomości
<p><b>Część działki nr 109/98</b> o pow. <b>25,20 m<sup>2</sup></b> obręb <b>Wąsosz.</b></p> <p>W opisie użytków w ewidencji gruntów stanowią <b>tereny mieszkaniowe (B)</b></p> <p>Zapisana w <b>KW NR LE1G/00103651/1</b>, prowadzona przez Sąd Rejonowy w Głogowie.</p>	<b>25,20 m<sup>2</sup></b>	<p>Działka gruntu położona w miejscowości Wąsosz.</p> <p>Cele: garażowe</p> 	<p>W studium uwarunkowań i kierunków zagospodarowania przestrzennego działka stanowi tereny zabudowy mieszkaniowej wielorodzinnej, jednorodzinnej.</p> <p>-leży na obszarach chronionego krajobrazu "Doliny Baryczy"</p> <p>-leży w strefie "K" ochrony krajobrazu kulturowego</p>	<p style="text-align: center;"><b>126,00 zł + VAT</b></p> <p style="text-align: center;">5,00 zł + VAT Na rok za 1 m<sup>2</sup> gruntu</p> <p style="text-align: center;">Sposób naliczania opłaty Zarządzenie nr 553/21 Burmistrza Wąsosza z dnia 02 listopada 2021r. w sprawie ustalenia minimalnych stawek czynszu za dzierżawione oraz najmowane nieruchomości stanowiące własność gminy Wąsosz.</p>	Nieruchomości przeznaczona do wynajęcia na okres 3 lat w drodze bezprzetargowej.

### Uwagi:

1. Niniejszy wykaz zgodnie z art. 35 ust. 1 ustawy z dnia 21 sierpnia 1997r. o gospodarce nieruchomościami (t.j. Dz. U. 2021r. poz. 1899 ze zm.) podano do publicznej wiadomości poprzez wywieszenie na okres 21 dni **tj. od 31.10.2022 do 20.11.2022** na tablicy ogłoszeń w siedzibie Urzędu Miejskiego Wąsosza przy Pl. Wolności 17, zamieszczenie na stronie internetowej [www.wasosz.eu](http://www.wasosz.eu) i Biuletynie Informacji Publicznej [www.bip.wasosz.eu](http://www.bip.wasosz.eu)., a ponadto informację o wywieszeniu tego wykazu podano do publicznej wiadomości poprzez ogłoszenie w prasie lokalnej.

2. Osobom, którym zgodnie z art. 34 ust. 1 pkt 1 i 2 ustawy z dnia 21 sierpnia 1997r. o gospodarce nieruchomościami przysługuje pierwszeństwo w nabyciu nieruchomości objętej niniejszym wykazem wyznacza się **6-tygodniowy termin** do złożenia wniosku o jej nabycie tj. **11.12.2022r.** Po bezskutecznym upływie terminu do złożenia wniosku, nieruchomość zostanie zbyta na warunkach określonych w niniejszym wykazie.

## WYKAZ NIERUCHOMOŚCI PRZEZNACZONEJ DO WYDZIERŻAWIENIA

Oznaczenie nieruchomości wg księgi wieczystej oraz katastru nieruchomości	Pow. nieruchomości	Opis nieruchomości	Przeznaczenie nieruchomości	Stawka rocznego czynszu dzierżawnego	Forma zbycia nieruchomości
<p><b>Część działki nr 109/98</b> o pow. <b>20,40 m<sup>2</sup></b> obręb <b>Wąsosz.</b></p> <p>W opisie użytków w ewidencji gruntów stanowią <b>tereny mieszkaniowe (B)</b></p> <p>Zapisana w <b>KW NR LE1G/00103651/1</b>, prowadzona przez Sąd Rejonowy w Głogowie.</p>	<b>20,40 m<sup>2</sup></b>	<p>Działka gruntu położona w miejscowości Wąsosz.</p> <p>Cele: garażowe</p> 	<p>W studium uwarunkowań i kierunków zagospodarowania przestrzennego działka stanowi tereny zabudowy mieszkaniowej wielorodzinnej, jednorodzinnej.</p> <p>-leży na obszarach chronionego krajobrazu "Doliny Baryczy"</p> <p>-leży w strefie "K" ochrony krajobrazu kulturowego</p>	<p style="text-align: center;"><b>102,00 zł + VAT</b></p> <p style="text-align: center;">5,00 zł + VAT Na rok za 1 m<sup>2</sup> gruntu</p> <p style="text-align: center;">Sposób naliczania opłaty Zarządzenie nr 553/21 Burmistrza Wąsosza z dnia 02 listopada 2021r. w sprawie ustalenia minimalnych stawek czynszu za dzierżawione oraz najmowane nieruchomości stanowiące własność gminy Wąsosz.</p>	Nieruchomości przeznaczona do wynajęcia na okres 3 lat w drodze bezprzetargowej.

### Uwagi:

1. Niniejszy wykaz zgodnie z art. 35 ust. 1 ustawy z dnia 21 sierpnia 1997r. o gospodarce nieruchomościami (t.j. Dz. U. 2021r. poz. 1899 ze zm.) podano do publicznej wiadomości poprzez wywieszenie na okres 21 dni **tj. od 31.10.2022 do 20.11.2022** na tablicy ogłoszeń w siedzibie Urzędu Miejskiego Wąsosza przy Pl. Wolności 17,



zamieszczenie na stronie internetowej [www.wasosz.eu](http://www.wasosz.eu) i Biuletynie Informacji Publicznej [www.bip.wasosz.eu](http://www.bip.wasosz.eu)., a ponadto informację o wywieszeniu tego wykazu podano do publicznej wiadomości poprzez ogłoszenie w prasie lokalnej.

2. Osobom, którym zgodnie z art. 34 ust. 1 pkt 1 i 2 ustawy z dnia 21 sierpnia 1997r. o gospodarce nieruchomościami przysługuje pierwszeństwo w nabyciu nieruchomości objętej niniejszym wykazem wyznacza się **6-tygodniowy termin** do złożenia wniosku o jej nabycie tj. **11.12.2022r.** Po bezskutecznym upływie terminu do złożenia wniosku, nieruchomość zostanie zbyta na warunkach określonych w niniejszym wykazie.

**WYKAZ  
NIERUCHOMOŚCI PRZEZNACZONEJ DO WYDZIERŻAWIENIA  
RGG.6845.214.2022**

Oznaczenie nieruchomości wg księgi wieczystej oraz katastru nieruchomości	Pow. nieruchomości	Opis nieruchomości	Przeznaczenie nieruchomości	Stawka rocznego czynszu dzierżawnego	Forma zbycia nieruchomości
<p><b>Część działki nr 109/76</b> o pow. <b>24,00 m2</b> obręb <b>Wąsosz.</b></p> <p>W opisie użytków w ewidencji gruntów stanowią <b>tereny mieszkaniowe (B)</b></p> <p>Zapisana w <b>KW NR LE1G/00103651/1</b>, prowadzona przez Sąd Rejonowy w Głogowie.</p>	<b>24,00 m2</b>	<p>Działka gruntu położona w miejscowości Wąsosz.</p> <p>Cele: garażowe</p>	<p>W studium uwarunkowań i kierunków zagospodarowania przestrzennego działka stanowi tereny zabudowy mieszkaniowej wielorodzinnej, jednorodzinnej.</p> <p>-leży w strefie „OW” obserwacji archeologicznej</p> <p>-leży w strefie „K” ochrony krajobrazu kulturowego.</p> <p>-leży na obszarach chronionego krajobrazu „Doliny Baryczy”.</p>	<p><b>120,00 zł + VAT</b></p> <p>5,00 zł + VAT Na rok za 1 m2 gruntu</p> <p>Sposób naliczania opłaty Zarządzenie nr 553/21 Burmistrza Wąsosza z dnia 02 listopada 2021r. w sprawie ustalenia minimalnych stawek czynszu za dzierżawione oraz najmowane nieruchomości stanowiące własność gminy Wąsosz.</p>	<p>Nieruchomości przeznaczona do wynajęcia na okres 3 lat w drodze bezprzetargowej.</p>




**Uwagi:**

1. Niniejszy wykaz zgodnie z art. 35 ust. 1 ustawy z dnia 21 sierpnia 1997r. o gospodarce nieruchomościami (t.j. Dz. U. 2021r. poz. 1899 ze zm.) podano do publicznej wiadomości poprzez wywieszenie na okres 21 dni **tj. od 31.10.2022 do 20.11.2022** na tablicy ogłoszeń w siedzibie Urzędu Miejskiego Wasosza przy Pl. Wolności 17, zamieszczenie na stronie internetowej [www.wasosz.eu](http://www.wasosz.eu) i Biuletynie Informacji Publicznej [www.bip.wasosz.eu](http://www.bip.wasosz.eu)., a ponadto informację o wywieszeniu tego wykazu podano do publicznej wiadomości poprzez ogłoszenie w prasie lokalnej.

2. Osobom, którym zgodnie z art. 34 ust. 1 pkt 1 i 2 ustawy z dnia 21 sierpnia 1997r. o gospodarce nieruchomościami przysługuje pierwszeństwo w nabyciu nieruchomości objętej niniejszym wykazem wyznacza się **6-tygodniowy termin** do złożenia wniosku o jej nabycie tj. **11.12.2022r.** Po bezskutecznym upływie terminu do złożenia wniosku, nieruchomość zostanie zbyta na warunkach określonych w niniejszym wykazie.

**WYKAZ  
NIERUCHOMOŚCI PRZEZNACZONEJ DO WYDZIERŻAWIENIA  
RGG.6845.204.2022**


Oznaczenie nieruchomości wg księgi wieczystej oraz katastru nieruchomości	Pow. nieruchomości	Opis nieruchomości	Przeznaczenie nieruchomości	Stawka rocznego czynszu dzierżawnego	Forma zbycia nieruchomości

<p>Część działki nr 109/76 o pow. 18,00 m2 obręb Wąsosz.</p> <p>W opisie użytków w ewidencji gruntów stanowią tereny mieszkaniowe (B)</p> <p>Zapisana w KW NR LE1G/00103651/1, prowadzona przez Sąd Rejonowy w Głogowie.</p>	<p>18,00 m2</p>	<p>Działka gruntu położona w miejscowości Wąsosz.</p> <p>Cele: garażowe</p> 	<p>W studium uwarunkowań i kierunków zagospodarowania przestrzennego działka stanowi tereny zabudowy mieszkaniowej wielorodzinnej, jednorodzinnej.</p> <ul style="list-style-type: none"> <li>-leży w strefie „OW” obserwacji archeologicznej</li> <li>-leży w strefie „K” ochrony krajobrazu kulturowego.</li> <li>-leży na obszarach chronionego krajobrazu „Doliny Baryczy”.</li> </ul>	<p>90,00 zł + VAT</p> <p>5,00 zł + VAT Na rok za 1 m2 gruntu</p> <p>Sposób naliczania opłaty Zarządzenie nr 553/21 Burmistrza Wąsosz z dnia 02 listopada 2021r. w sprawie ustalenia minimalnych stawek czynszu za dzierżawione oraz najmowane nieruchomości stanowiące własność gminy Wąsosz.</p>	<p>Nieruchomości przeznaczona do wynajęcia na okres 3 lat w drodze bezprzetargowej.</p>
--	-----------------	--	--	---	---

**Uwagi:**

1. Niniejszy wykaz zgodnie z art. 35 ust. 1 ustawy z dnia 21 sierpnia 1997r. o gospodarce nieruchomościami (t.j. Dz. U. 2021r. poz. 1899 ze zm.) podano do publicznej wiadomości poprzez wywieszenie na okres 21 dni tj. **od 31.10.2022 do 20.11.2022** na tablicy ogłoszeń w siedzibie Urzędu Miejskiego Wąsosz przy Pl. Wolności 17, zamieszczenie na stronie internetowej [www.wasosz.eu](http://www.wasosz.eu) i Biuletynie Informacji Publicznej [www.bip.wasosz.eu](http://www.bip.wasosz.eu)., a ponadto informację o wywieszeniu tego wykazu podano do publicznej wiadomości poprzez ogłoszenie w prasie lokalnej.
2. Osobom, którym zgodnie z art. 34 ust. 1 pkt 1 i 2 ustawy z dnia 21 sierpnia 1997r. o gospodarce nieruchomościami przysługuje pierwszeństwo w nabyciu nieruchomości objętej niniejszym wykazem wyznacza się **6-tygodniowy termin** do złożenia wniosku o jej nabycie tj. **11.12.2022r.** Po bezskutecznym upływie terminu do złożenia wniosku, nieruchomość zostanie zbyta na warunkach określonych w niniejszym wykazie.

**WYKAZ  
NIERUCHOMOŚCI PRZEZNACZONEJ DO WYDZIERŻAWIENIA  
RGG.6845.193.2022**

Oznaczenie nieruchomości wg księgi wieczystej oraz katastru nieruchomości	Pow. nieruchomości	Opis nieruchomości	Przeznaczenie nieruchomości	Stawka rocznego czynszu dzierżawnego	Forma zbycia nieruchomości
<p><b>Część działki nr 109/76</b> o pow. <b>12,96 m2</b> obręb <b>Wąsosz.</b></p> <p>W opisie użytków w ewidencji gruntów stanowią <b>tereny mieszkaniowe (B)</b></p> <p>Zapisana w <b>KW NR LE1G/00103651/1</b>, prowadzona przez Sąd Rejonowy w Głogowie.</p>	<b>12,96 m2</b>	<p>Działka gruntu położona w miejscowości Wąsosz.</p> <p>Cele: garażowe</p> 	<p>W studium uwarunkowań i kierunków zagospodarowania przestrzennego działki stanowi tereny zabudowy mieszkaniowej wielorodzinnej, jednorodzinnej.</p> <p>-leży w strefie „OW” obserwacji archeologicznej</p> <p>-leży w strefie „K” ochrony krajobrazu kulturowego.</p> <p>-leży na obszarach chronionego krajobrazu „Doliny Baryczy”.</p>	<p><b>64,80 zł + VAT</b></p> <p>5,00 zł + VAT Na rok za 1 m2 gruntu</p> <p>Sposób naliczania opłaty Zarządzenie nr 553/21 Burmistrza Wąsosza z dnia 02 listopada 2021r. w sprawie ustalenia minimalnych stawek czynszu za dzierżawione oraz najmowane nieruchomości stanowiące własność gminy Wąsosz.</p>	Nieruchomości przeznaczona do wynajęcia na okres 3 lat w drodze bezprzetargowej.


**Uwagi:**

1. Niniejszy wykaz zgodnie z art. 35 ust. 1 ustawy z dnia 21 sierpnia 1997r. o gospodarce nieruchomościami (t.j. Dz. U. 2021r. poz. 1899 ze zm.) podano do publicznej wiadomości poprzez wywieszenie na okres 21 dni **tj. od 31.10.2022 do 20.11.2022** na tablicy ogłoszeń w siedzibie Urzędu Miejskiego Wąsosza przy Pl. Wolności 17, zamieszczenie na stronie internetowej [www.wasosz.eu](http://www.wasosz.eu) i Biuletynie Informacji Publicznej [www.bip.wasosz.eu](http://www.bip.wasosz.eu), a ponadto informację o wywieszeniu tego wykazu podano do publicznej wiadomości poprzez ogłoszenie w prasie lokalnej.

2. Osobom, którym zgodnie z art. 34 ust. 1 pkt 1 i 2 ustawy z dnia 21 sierpnia 1997r. o gospodarce nieruchomościami przysługuje pierwszeństwo w nabyciu nieruchomości objętej niniejszym wykazem wyznacza się **6-tygodniowy termin** do złożenia wniosku o jej nabycie tj. **11.12.2022r.** Po bezskutecznym upływie terminu do złożenia wniosku, nieruchomość zostanie zbyta na warunkach określonych w niniejszym wykazie.

**WYKAZ**

**NIERUCHOMOŚCI PRZEZNACZONEJ DO WYDZIERŻAWIENIA  
RGG.6845.205.2022**


Oznaczenie nieruchomości wg księgi wieczystej oraz katastru nieruchomości	Pow. nieruchomości	Opis nieruchomości	Przeznaczenie nieruchomości	Stawka rocznego czynszu dzierżawnego	Forma zbycia nieruchomości
<p><b>Część działki nr 109/76</b> o pow. <b>16,50 m2</b> obręb <b>Wąsosz.</b></p> <p>W opisie użytków w ewidencji gruntów stanowią <b>tereny mieszkaniowe (B)</b></p> <p>Zapisana w <b>KW NR LE1G/00103651/1</b>, prowadzona przez Sąd Rejonowy w Głogowie.</p>	<b>16,50 m2</b>	<p>Działka gruntu położona w miejscowości Wąsosz.</p> <p>Cele: garażowe</p> 	<p>W studium uwarunkowań i kierunków zagospodarowania przestrzennego działki stanowi tereny zabudowy mieszkaniowej wielorodzinnej, jednorodzinnej.</p> <p>-leży w strefie „OW” obserwacji archeologicznej -leży w strefie „K” ochrony krajobrazu kulturowego. -leży na obszarach chronionego krajobrazu „Doliny Baryczy”.</p>	<p align="center"><b>82,50 zł + VAT</b></p> <p align="center">5,00 zł + VAT Na rok za 1 m2 gruntu</p> <p>Sposób naliczania opłaty Zarządzenie nr 553/21 Burmistrza Wąsosza z dnia 02 listopada 2021r. w sprawie ustalenia minimalnych stawek czynszu za dzierżawione oraz najmowane nieruchomości stanowiące własność gminy Wąsosz.</p>	Nieruchomości przeznaczona do wynajęcia na okres 3 lat w drodze bezprzetargowej.

**Uwagi:**

- Niniejszy wykaz zgodnie z art. 35 ust. 1 ustawy z dnia 21 sierpnia 1997r. o gospodarce nieruchomościami (t.j. Dz. U. 2021r. poz. 1899 ze zm.) podano do publicznej wiadomości poprzez wywieszenie na okres 21 dni **tj. od 31.10.2022 do 20.11.2022** na tablicy ogłoszeń w siedzibie Urzędu Miejskiego Wąsosza przy Pl. Wolności 17, zamieszczenie na stronie internetowej [www.wasosz.eu](http://www.wasosz.eu) i Biuletynie Informacji Publicznej [www.bip.wasosz.eu](http://www.bip.wasosz.eu)., a ponadto informację o wywieszeniu tego wykazu podano do publicznej wiadomości poprzez ogłoszenie w prasie lokalnej.
- Osobom, którym zgodnie z art. 34 ust. 1 pkt 1 i 2 ustawy z dnia 21 sierpnia 1997r. o gospodarce nieruchomościami przysługuje pierwszeństwo w nabyciu nieruchomości objętej niniejszym wykazem wyznacza się **6-tygodniowy termin** do złożenia wniosku o jej nabycie tj. **11.12.2022r.** Po bezskutecznym upływie terminu do złożenia wniosku, nieruchomość zostanie zbyta na warunkach określonych w niniejszym wykazie.



**WYKAZ  
NIERUCHOMOŚCI PRZEZNACZONEJ DO WYDZIERŻAWIENIA**


Oznaczenie nieruchomości wg księgi wieczystej oraz katastru nieruchomości	Pow. nieruchomości	Opis nieruchomości	Przeznaczenie nieruchomości	Stawka rocznego czynszu dzierżawnego	Forma zbycia nieruchomości
<p><b>Część działki nr 109/76</b> o pow. <b>16,80 m<sup>2</sup></b> obręb <b>Wąsosz.</b></p> <p>W opisie użytków w ewidencji gruntów stanowią <b>tereny mieszkaniowe (B)</b></p> <p>Zapisana w <b>KW NR LE1G/00103651/1</b>, prowadzona przez Sąd Rejonowy w Głogowie.</p>	<b>16,80 m<sup>2</sup></b>	<p>Działka gruntu położona w miejscowości Wąsosz.</p> <p>Cele: garażowe</p> 	<p>W studium uwarunkowań i kierunków zagospodarowania przestrzennego działka stanowi tereny zabudowy mieszkaniowej wielorodzinnej, jednorodzinnej.</p> <ul style="list-style-type: none"> <li>-leży w strefie „OW” obserwacji archeologicznej</li> <li>-leży w strefie „K” ochrony krajobrazu kulturowego.</li> <li>-leży na obszarach chronionego krajobrazu „Doliny Baryczy”.</li> </ul>	<p style="text-align: center;"><b>84,00 zł + VAT</b></p> <p style="text-align: center;">5,00 zł + VAT Na rok za 1 m<sup>2</sup> gruntu</p> <p>Sposób naliczania opłaty Zarządzenie nr 553/21 Burmistrza Wąsosza z dnia 02 listopada 2021r. w sprawie ustalenia minimalnych stawek czynszu za dzierżawione oraz najmowane nieruchomości stanowiące własność gminy Wąsosz.</p>	Nieruchomości przeznaczona do wynajęcia na okres 3 lat w drodze bezprzetargowej.

**Uwagi:**

1. Niniejszy wykaz zgodnie z art. 35 ust. 1 ustawy z dnia 21 sierpnia 1997r. o gospodarce nieruchomościami (t.j. Dz. U. 2021r. poz. 1899 ze zm.) podano do publicznej wiadomości poprzez wywieszenie na okres 21 dni **tj. od 31.10.2022 do 20.11.2022** na tablicy ogłoszeń w siedzibie Urzędu Miejskiego Wąsosza przy Pl. Wolności 17, zamieszczenie na stronie internetowej [www.wasosz.eu](http://www.wasosz.eu) i Biuletynie Informacji Publicznej [www.bip.wasosz.eu](http://www.bip.wasosz.eu)., a ponadto informację o wywieszeniu tego wykazu podano do publicznej wiadomości poprzez ogłoszenie w prasie lokalnej.

2. Osobom, którym zgodnie z art. 34 ust. 1 pkt 1 i 2 ustawy z dnia 21 sierpnia 1997r. o gospodarce nieruchomościami przysługuje pierwszeństwo w nabyciu nieruchomości objętej niniejszym wykazem wyznacza się **6-tygodniowy termin** do złożenia wniosku o jej nabycie tj. **11.12.2022r.** Po bezskutecznym upływie terminu do złożenia wniosku, nieruchomość zostanie zbyta na warunkach określonych w niniejszym wykazie.

**WYKAZ  
NIERUCHOMOŚCI PRZEZNACZONEJ DO WYDZIERŻAWIENIA  
RGG.6845.197.2022**


Oznaczenie nieruchomości wg księgi wieczystej oraz katastru nieruchomości	Pow. nieruchomości	Opis nieruchomości	Przeznaczenie nieruchomości	Stawka rocznego czynszu dzierżawnego	Forma zbycia nieruchomości
<p><b>Część działki nr 109/76</b> o pow. <b>16,80 m2</b> obręb <b>Wąsosz.</b></p> <p>W opisie użytków w ewidencji gruntów stanowią <b>tereny mieszkaniowe (B)</b></p> <p>Zapisana w <b>KW NR LE1G/00103651/1</b>, prowadzona przez Sąd Rejonowy w Głogowie.</p>	<b>16,80 m2</b>	<p>Działka gruntu położona w miejscowości Wąsosz.</p> <p>Cele: garażowe</p> 	<p>W studium uwarunkowań i kierunków zagospodarowania przestrzennego działka stanowi tereny zabudowy mieszkaniowej wielorodzinnej, jednorodzinnej.</p> <ul style="list-style-type: none"> <li>-leży w strefie „OW” obserwacji archeologicznej</li> <li>-leży w strefie „K” ochrony krajobrazu kulturowego.</li> <li>-leży na obszarach chronionego krajobrazu „Doliny Baryczy”.</li> </ul>	<p style="text-align: center;"><b>84,00 zł + VAT</b></p> <p style="text-align: center;">5,00 zł + VAT Na rok za 1 m2 gruntu</p> <p>Sposób naliczania opłaty Zarządzenie nr 553/21 Burmistrza Wąsosza z dnia 02 listopada 2021r. w sprawie ustalenia minimalnych stawek czynszu za dzierżawione oraz najmowane nieruchomości stanowiące własność gminy Wąsosz.</p>	Nieruchomości przeznaczona do wynajęcia na okres 3 lat w drodze bezprzetargowej.

**Uwagi:**

1. Niniejszy wykaz zgodnie z art. 35 ust. 1 ustawy z dnia 21 sierpnia 1997r. o gospodarce nieruchomościami (t.j. Dz. U. 2021r. poz. 1899 ze zm.) podano do publicznej wiadomości poprzez wywieszenie na okres 21 dni **tj. od 31.10.2022 do 20.11.2022** na tablicy ogłoszeń w siedzibie Urzędu Miejskiego Wąsosza przy Pl. Wolności 17, zamieszczenie na stronie internetowej [www.wasosz.eu](http://www.wasosz.eu) i Biuletynie Informacji Publicznej [www.bip.wasosz.eu](http://www.bip.wasosz.eu)., a ponadto informację o wywieszeniu tego wykazu podano do publicznej wiadomości poprzez ogłoszenie w prasie lokalnej.

2. Osobom, którym zgodnie z art. 34 ust. 1 pkt 1 i 2 ustawy z dnia 21 sierpnia 1997r. o gospodarce nieruchomościami przysługuje pierwszeństwo w nabyciu nieruchomości objętej niniejszym wykazem wyznacza się **6-tygodniowy termin** do złożenia wniosku o jej nabycie tj. **11.12.2022r.** Po bezskutecznym upływie terminu do złożenia wniosku, nieruchomość zostanie zbyta na warunkach określonych w niniejszym wykazie.

**WYKAZ  
NIERUCHOMOŚCI PRZEZNACZONEJ DO WYDZIERŻAWIENIA  
RGG.6845.205.2022**


Oznaczenie nieruchomości wg księgi wieczystej oraz katastru nieruchomości	Pow. nieruchomości	Opis nieruchomości	Przeznaczenie nieruchomości	Stawka rocznego czynszu dzierżawnego	Forma zbycia nieruchomości
<p><b>Część działki nr 109/76</b> o pow. <b>30,00 m2</b> obręb <b>Wąsosz.</b></p> <p>W opisie użytków w ewidencji gruntów stanowią <b>tereny mieszkaniowe (B)</b></p> <p>Zapisana w <b>KW NR LE1G/00103651/1</b>, prowadzona przez Sąd Rejonowy w Głogowie.</p>	<b>30,00 m2</b>	<p>Działka gruntu położona w miejscowości Wąsosz.</p> <p>Cele: garażowe</p> 	<p>W studium uwarunkowań i kierunków zagospodarowania przestrzennego działka stanowi tereny zabudowy mieszkaniowej wielorodzinnej, jednorodzinnej.</p> <ul style="list-style-type: none"> <li>-leży w strefie „OW” obserwacji archeologicznej</li> <li>-leży w strefie „K” ochrony krajobrazu kulturowego.</li> <li>-leży na obszarach chronionego krajobrazu „Doliny Baryczy”.</li> </ul>	<p style="text-align: center;"><b>150,00 zł + VAT</b></p> <p style="text-align: center;">5,00 zł + VAT Na rok za 1 m2 gruntu</p> <p>Sposób naliczania opłaty Zarządzenie nr 553/21 Burmistrza Wąsosza z dnia 02 listopada 2021r. w sprawie ustalenia minimalnych stawek czynszu za dzierżawione oraz najmowane nieruchomości stanowiące własność gminy Wąsosz.</p>	Nieruchomości przeznaczona do wynajęcia na okres 3 lat w drodze bezprzetargowej.

**Uwagi:**

1. Niniejszy wykaz zgodnie z art. 35 ust. 1 ustawy z dnia 21 sierpnia 1997r. o gospodarce nieruchomościami (t.j. Dz. U. 2021r. poz. 1899 ze zm.) podano do publicznej wiadomości poprzez wywieszenie na okres 21 dni **tj. od 31.10.2022 do 20.11.2022** na tablicy ogłoszeń w siedzibie Urzędu Miejskiego Wąsosza przy Pl. Wolności 17, zamieszczenie na stronie internetowej [www.wasosz.eu](http://www.wasosz.eu) i Biuletynie Informacji Publicznej [www.bip.wasosz.eu](http://www.bip.wasosz.eu), a ponadto informację o wywieszeniu tego wykazu podano do publicznej wiadomości poprzez ogłoszenie w prasie lokalnej.

2. Osobom, którym zgodnie z art. 34 ust. 1 pkt 1 i 2 ustawy z dnia 21 sierpnia 1997r. o gospodarce nieruchomościami przysługuje pierwszeństwo w nabyciu nieruchomości objętej niniejszym wykazem wyznacza się **6-tygodniowy termin** do złożenia wniosku o jej nabycie tj. **11.12.2022r.** Po bezskutecznym upływie terminu do złożenia wniosku, nieruchomość zostanie zbyta na warunkach określonych w niniejszym wykazie.

### WYKAZ NIERUCHOMOŚCI PRZEZNACZONEJ DO WYDZIERŻAWIENIA


Oznaczenie nieruchomości wg księgi wieczystej oraz katastru nieruchomości	Pow. nieruchomości	Opis nieruchomości	Przeznaczenie nieruchomości	Stawka rocznego czynszu dzierżawnego	Forma zbycia nieruchomości
<p><b>Część działki nr 109/76</b> o pow. <b>18,00 m2</b> obręb <b>Wąsosz.</b></p> <p>W opisie użytków w ewidencji gruntów stanowią <b>tereny mieszkaniowe (B)</b></p> <p>Zapisana w <b>KW NR LE1G/00103651/1</b>, prowadzona przez Sąd Rejonowy w Głogowie.</p>	<b>18,00 m2</b>	<p>Działka gruntu położona w miejscowości Wąsosz.</p> <p>Cele: garażowe</p> 	<p>W studium uwarunkowań i kierunków zagospodarowania przestrzennego działka stanowi tereny zabudowy mieszkaniowej wielorodzinnej, jednorodzinnej.</p> <p>-leży w strefie „OW” obserwacji archeologicznej -leży w strefie „K” ochrony krajobrazu kulturowego. -leży na obszarach chronionego krajobrazu „Doliny Baryczy”.</p>	<p style="text-align: center;"><b>90,00 zł + VAT</b></p> <p style="text-align: center;">5,00 zł + VAT Na rok za 1 m2 gruntu</p> <p>Sposób naliczania opłaty Zarządzenie nr 553/21 Burmistrza Wąsosza z dnia 02 listopada 2021r. w sprawie ustalenia minimalnych stawek czynszu za dzierżawione oraz najmowane nieruchomości stanowiące własność gminy Wąsosz.</p>	Nieruchomości przeznaczona do wynajęcia na okres 3 lat w drodze bezprzetargowej.

**Uwagi:**

1. Niniejszy wykaz zgodnie z art. 35 ust. 1 ustawy z dnia 21 sierpnia 1997r. o gospodarce nieruchomościami (t.j. Dz. U. 2021r. poz. 1899 ze zm.) podano do publicznej wiadomości poprzez wywieszenie na okres 21 dni **tj. od 31.10.2022 do 20.11.2022** na tablicy ogłoszeń w siedzibie Urzędu Miejskiego Wąsosza przy Pl. Wolności 17, zamieszczenie na stronie internetowej [www.wasosz.eu](http://www.wasosz.eu) i Biuletynie Informacji Publicznej [www.bip.wasosz.eu](http://www.bip.wasosz.eu), a ponadto informację o wywieszeniu tego wykazu podano do publicznej wiadomości poprzez ogłoszenie w prasie lokalnej.

2. Osobom, którym zgodnie z art. 34 ust. 1 pkt 1 i 2 ustawy z dnia 21 sierpnia 1997r. o gospodarce nieruchomościami przysługuje pierwszeństwo w nabyciu nieruchomości objętej niniejszym wykazem wyznacza się **6-tygodniowy termin** do złożenia wniosku o jej nabycie tj. **11.12.2022r.** Po bezskutecznym upływie terminu do złożenia wniosku, nieruchomość zostanie zbyta na warunkach określonych w niniejszym wykazie.

**WYKAZ  
NIERUCHOMOŚCI PRZEZNACZONEJ DO WYDZIERŻAWIENIA  
RGG.6845.219.2022**

Oznaczenie nieruchomości wg księgi wieczystej oraz katastru nieruchomości	Pow. nieruchomości	Opis nieruchomości	Przeznaczenie nieruchomości	Stawka rocznego czynszu dzierżawnego	Forma zbycia nieruchomości
<p><b>Część działki nr 109/76</b> o pow. <b>15,95 m2</b> obręb <b>Wąsosz.</b></p> <p>W opisie użytków w ewidencji gruntów stanowią <b>tereny mieszkaniowe (B)</b></p> <p>Zapisana w <b>KW NR LE1G/00103651/1</b>, prowadzona przez Sąd Rejonowy w Głogowie.</p>	<b>15,95 m2</b>	<p>Działka gruntu położona w miejscowości Wąsosz.</p> <p>Cele: garażowe</p> 	<p>W studium uwarunkowań i kierunków zagospodarowania przestrzennego działka stanowi tereny zabudowy mieszkaniowej wielorodzinnej, jednorodzinnej.</p> <ul style="list-style-type: none"> <li>-leży w strefie „OW” obserwacji archeologicznej</li> <li>-leży w strefie „K” ochrony krajobrazu kulturowego.</li> <li>-leży na obszarach chronionego krajobrazu „Doliny Baryczy”.</li> </ul>	<p style="text-align: center;"><b>79,75 zł + VAT</b></p> <p style="text-align: center;">5,00 zł + VAT Na rok za 1 m2 gruntu</p> <p>Sposób naliczania opłaty Zarządzenie nr 553/21 Burmistrza Wąsosza z dnia 02 listopada 2021r. w sprawie ustalenia minimalnych stawek czynszu za dzierżawione oraz najmowane nieruchomości stanowiące własność gminy Wąsosz.</p>	Nieruchomości przeznaczona do wynajęcia na okres 3 lat w drodze bezprzetargowej.


**Uwagi:**

1. Niniejszy wykaz zgodnie z art. 35 ust. 1 ustawy z dnia 21 sierpnia 1997r. o gospodarce nieruchomościami (t.j. Dz. U. 2021r. poz. 1899 ze zm.) podano do publicznej wiadomości poprzez wywieszenie na okres 21 dni **tj. od 31.10.2022 do 20.11.2022** na tablicy ogłoszeń w siedzibie Urzędu Miejskiego Wąsosza przy Pl. Wolności 17, zamieszczenie na stronie internetowej [www.wasosz.eu](http://www.wasosz.eu) i Biuletynie Informacji Publicznej [www.bip.wasosz.eu](http://www.bip.wasosz.eu)., a ponadto informację o wywieszeniu tego wykazu podano do publicznej wiadomości poprzez ogłoszenie w prasie lokalnej.



2. Osobom, którym zgodnie z art. 34 ust. 1 pkt 1 i 2 ustawy z dnia 21 sierpnia 1997r. o gospodarce nieruchomościami przysługuje pierwszeństwo w nabyciu nieruchomości objętej niniejszym wykazem wyznacza się **6-tygodniowy termin** do złożenia wniosku o jej nabycie tj. **11.12.2022r.** Po bezskutecznym upływie terminu do złożenia wniosku, nieruchomość zostanie zbyta na warunkach określonych w niniejszym wykazie.

**WYKAZ  
NIERUCHOMOŚCI PRZEZNACZONEJ DO WYDZIERŻAWIENIA  
RGG.6845.217.2022**


Oznaczenie nieruchomości wg księgi wieczystej oraz katastru nieruchomości	Pow. nieruchomości	Opis nieruchomości	Przeznaczenie nieruchomości	Stawka rocznego czynszu dzierżawnego	Forma zbycia nieruchomości
<p><b>Część działki nr 109/76</b> o pow. <b>24,00 m2</b> obręb <b>Wąsosz.</b></p> <p>W opisie użytków w ewidencji gruntów stanowią <b>tereny mieszkaniowe (B)</b></p> <p>Zapisana w <b>KW NR LE1G/00103651/1</b>, prowadzona przez Sąd Rejonowy w Głogowie.</p>	<b>24,00 m2</b>	<p>Działka gruntu położona w miejscowości Wąsosz.</p> <p>Cele: garażowe</p> 	<p>W studium uwarunkowań i kierunków zagospodarowania przestrzennego działka stanowi tereny zabudowy mieszkaniowej wielorodzinnej, jednorodzinnej.</p> <ul style="list-style-type: none"> <li>-leży w strefie „OW” obserwacji archeologicznej</li> <li>-leży w strefie „K” ochrony krajobrazu kulturowego.</li> <li>-leży na obszarach chronionego krajobrazu „Doliny Baryczy”.</li> </ul>	<p style="text-align: center;"><b>120,00 zł + VAT</b></p> <p style="text-align: center;">5,00 zł + VAT Na rok za 1 m2 gruntu</p> <p>Sposób naliczania opłaty Zarządzenie nr 553/21 Burmistrza Wąsosza z dnia 02 listopada 2021r. w sprawie ustalenia minimalnych stawek czynszu za dzierżawione oraz najmowane nieruchomości stanowiące własność gminy Wąsosz.</p>	Nieruchomości przeznaczona do wynajęcia na okres 3 lat w drodze bezprzetargowej.

**Uwagi:**

1. Niniejszy wykaz zgodnie z art. 35 ust. 1 ustawy z dnia 21 sierpnia 1997r. o gospodarce nieruchomościami (t.j. Dz. U. 2021r. poz. 1899 ze zm.) podano do publicznej wiadomości poprzez wywieszenie na okres 21 dni **tj. od 31.10.2022 do 20.11.2022** na tablicy ogłoszeń w siedzibie Urzędu Miejskiego Wąsosza przy Pl. Wolności 17, zamieszczenie na stronie internetowej [www.wasosz.eu](http://www.wasosz.eu) i Biuletynie Informacji Publicznej [www.bip.wasosz.eu](http://www.bip.wasosz.eu), a ponadto informację o wywieszeniu tego wykazu podano do publicznej wiadomości poprzez ogłoszenie w prasie lokalnej.

2. Osobom, którym zgodnie z art. 34 ust. 1 pkt 1 i 2 ustawy z dnia 21 sierpnia 1997r. o gospodarce nieruchomościami przysługuje pierwszeństwo w nabyciu nieruchomości objętej niniejszym wykazem wyznacza się **6-tygodniowy termin** do złożenia wniosku o jej nabycie tj. **11.12.2022r.** Po bezskutecznym upływie terminu do złożenia wniosku, nieruchomość zostanie zbyta na warunkach określonych w niniejszym wykazie.

**WYKAZ  
NIERUCHOMOŚCI PRZEZNACZONEJ DO WYDZIERŻAWIENIA  
RGG.6845.191.2022**


Oznaczenie nieruchomości wg księgi wieczystej oraz katastru nieruchomości	Pow. nieruchomości	Opis nieruchomości	Przeznaczenie nieruchomości	Stawka rocznego czynszu dzierżawnego	Forma zbycia nieruchomości
<p><b>Część działki nr 109/76</b> o pow. <b>15,00 m2</b> obręb <b>Wąsosz.</b></p> <p>W opisie użytków w ewidencji gruntów stanowią <b>tereny mieszkaniowe (B)</b></p> <p>Zapisana w <b>KW NR LE1G/00103651/1</b>, prowadzona przez Sąd Rejonowy w Głogowie.</p>	<b>15,00 m2</b>	<p>Działka gruntu położona w miejscowości Wąsosz.</p> <p>Cele: garażowe</p> 	<p>W studium uwarunkowań i kierunków zagospodarowania przestrzennego działki stanowi tereny zabudowy mieszkaniowej wielorodzinnej, jednorodzinnej.</p> <ul style="list-style-type: none"> <li>-leży w strefie „OW” obserwacji archeologicznej</li> <li>-leży w strefie „K” ochrony krajobrazu kulturowego.</li> <li>-leży na obszarach chronionego krajobrazu „Doliny Baryczy”.</li> </ul>	<p style="text-align: center;"><b>75,00 zł + VAT</b></p> <p style="text-align: center;">5,00 zł + VAT Na rok za 1 m2 gruntu</p> <p>Sposób naliczania opłaty Zarządzenie nr 553/21 Burmistrza Wąsosza z dnia 02 listopada 2021r. w sprawie ustalenia minimalnych stawek czynszu za dzierżawione oraz najmowane nieruchomości stanowiące własność gminy Wąsosz.</p>	Nieruchomości przeznaczona do wynajęcia na okres 3 lat w drodze bezprzetargowej.

**Uwagi:**

1. Niniejszy wykaz zgodnie z art. 35 ust. 1 ustawy z dnia 21 sierpnia 1997r. o gospodarce nieruchomościami (t.j. Dz. U. 2021r. poz. 1899 ze zm.) podano do publicznej wiadomości poprzez wywieszenie na okres 21 dni **tj. od 31.10.2022 do 20.11.2022** na tablicy ogłoszeń w siedzibie Urzędu Miejskiego Wąsosza przy Pl. Wolności 17, zamieszczenie na stronie internetowej [www.wasosz.eu](http://www.wasosz.eu) i Biuletynie Informacji Publicznej [www.bip.wasosz.eu](http://www.bip.wasosz.eu), a ponadto informację o wywieszeniu tego wykazu podano do publicznej wiadomości poprzez ogłoszenie w prasie lokalnej.

2. Osobom, którym zgodnie z art. 34 ust. 1 pkt 1 i 2 ustawy z dnia 21 sierpnia 1997r. o gospodarce nieruchomościami przysługuje pierwszeństwo w nabyciu nieruchomości objętej niniejszym wykazem wyznacza się **6-tygodniowy termin** do złożenia wniosku o jej nabycie tj. **11.12.2022r.** Po bezskutecznym upływie terminu do złożenia wniosku, nieruchomość zostanie zbyta na warunkach określonych w niniejszym wykazie.

### WYKAZ NIERUCHOMOŚCI PRZEZNACZONEJ DO WYDZIERŻAWIENIA

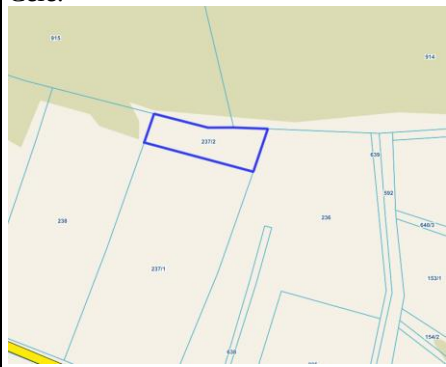
Oznaczenie nieruchomości wg księgi wieczystej oraz katastru nieruchomości	Pow. nieruchomości	Opis nieruchomości	Przeznaczenie nieruchomości	Stawka rocznego czynszu dzierżawnego	Forma zbycia nieruchomości
<p><b>Część działki nr 109/76</b> o pow. <b>15,66 m2</b> obręb <b>Wąsosz.</b></p> <p>W opisie użytków w ewidencji gruntów stanowią <b>tereny mieszkaniowe (B)</b></p> <p>Zapisana w <b>KW NR LE1G/00103651/1</b>, prowadzona przez Sąd Rejonowy w Głogowie.</p>	<b>15,66 m2</b>	<p>Działka gruntu położona w miejscowości Wąsosz.</p> <p>Cele: garażowe</p> 	<p>W studium uwarunkowań i kierunków zagospodarowania przestrzennego działka stanowi tereny zabudowy mieszkaniowej wielorodzinnej, jednorodzinnej.</p> <ul style="list-style-type: none"> <li>-leży w strefie „OW” obserwacji archeologicznej</li> <li>-leży w strefie „K” ochrony krajobrazu kulturowego.</li> <li>-leży na obszarach chronionego krajobrazu „Doliny Baryczy”.</li> </ul>	<p style="text-align: center;"><b>78,30 zł + VAT</b></p> <p style="text-align: center;">5,00 zł + VAT Na rok za 1 m2 gruntu</p> <p>Sposób naliczania opłaty Zarządzenie nr 553/21 Burmistrza Wąsosza z dnia 02 listopada 2021r. w sprawie ustalenia minimalnych stawek czynszu za dzierżawione oraz najmowane nieruchomości stanowiące własność gminy Wąsosz.</p>	Nieruchomości przeznaczona do wynajęcia na okres 3 lat w drodze bezprzetargowej.

**Uwagi:**

1. Niniejszy wykaz zgodnie z art. 35 ust. 1 ustawy z dnia 21 sierpnia 1997r. o gospodarce nieruchomościami (t.j. Dz. U. 2021r. poz. 1899 ze zm.) podano do publicznej wiadomości poprzez wywieszenie na okres 21 dni **tj. od 31.10.2022 do 20.11.2022** na tablicy ogłoszeń w siedzibie Urzędu Miejskiego Wąsosza przy Pl. Wolności 17, zamieszczenie na stronie internetowej [www.wasosz.eu](http://www.wasosz.eu) i Biuletynie Informacji Publicznej [www.bip.wasosz.eu](http://www.bip.wasosz.eu)., a ponadto informację o wywieszeniu tego wykazu podano do publicznej wiadomości poprzez ogłoszenie w prasie lokalnej.

2. Osobom, którym zgodnie z art. 34 ust. 1 pkt 1 i 2 ustawy z dnia 21 sierpnia 1997r. o gospodarce nieruchomościami przysługuje pierwszeństwo w nabyciu nieruchomości objętej niniejszym wykazem wyznacza się **6-tygodniowy termin** do złożenia wniosku o jej nabycie tj. **11.12.2022r.** Po bezskutecznym upływie terminu do złożenia wniosku, nieruchomość zostanie zbyta na warunkach określonych w niniejszym wykazie.

**WYKAZ  
NIERUCHOMOŚCI PRZEZNACZONEJ DO WYDZIERŻAWIENIA  
RGG.6845.223.2022**

Oznaczenie nieruchomości wg księgi wieczystej oraz katastru nieruchomości	Pow. nieruchomości	Opis nieruchomości	Przeznaczenie nieruchomości	Stawka rocznego czynszu dzierżawnego	Forma zbycia nieruchomości
<p><b>Działka nr 237/2</b> o pow. <b>0,2300 ha</b> obręb <b>Pobiel</b>.</p> <p>W opisie użytków w ewidencji gruntów stanowią <b>rolne (RVI)</b>.</p> <p>Zapisana w <b>KW NR LE1G/00084334/3</b>, prowadzona przez Sąd Rejonowy w Głogowie.</p>	<b>0,2300 ha</b>	<p>Działka gruntu położona w miejscowości Pobiel.</p> <p>Cele:</p> 	<p>W studium uwarunkowań i kierunków zagospodarowania przestrzennego działka stanowi tereny upraw polowych, w części tereny lasów ochronnych. Leży w obszarze chronionego krajobrazu „Doliny Baryczy”. Przebiega przez nią gazociąg W/C wraz ze strefą ochronną.</p>	<p><b>46,00 zł</b></p> <p>200,00 zł na rok za 1 ha gruntu</p> <p>Sposób naliczania opłaty Zarządzenie nr 553/21 Burmistrza Wąsosza z dnia 02 listopada 2021r. w sprawie ustalenia minimalnych stawek czynszu za dzierżawione oraz najmowane nieruchomości stanowiące własność gminy Wąsosz.</p>	<p>Nieruchomości przeznaczona do wynajęcia na okres 3 lat w drodze bezprzetargowej.</p>

**Uwagi:**

1. Niniejszy wykaz zgodnie z art. 35 ust. 1 ustawy z dnia 21 sierpnia 1997r. o gospodarce nieruchomościami (t.j. Dz. U. 2021r. poz. 1899 ze zm.) podano do publicznej wiadomości poprzez wywieszenie na okres 21 dni **tj. od 31.10.2022 do 20.11.2022** na tablicy ogłoszeń w siedzibie Urzędu Miejskiego Wąsosza przy Pl. Wolności 17, zamieszczenie na stronie internetowej [www.wasosz.eu](http://www.wasosz.eu) i Biuletynie Informacji Publicznej [www.bip.wasosz.eu](http://www.bip.wasosz.eu), a ponadto informację o wywieszeniu tego wykazu podano do publicznej wiadomości poprzez ogłoszenie w prasie lokalnej.

2. Osobom, którym zgodnie z art. 34 ust. 1 pkt 1 i 2 ustawy z dnia 21 sierpnia 1997r. o gospodarce nieruchomościami przysługuje pierwszeństwo w nabyciu nieruchomości objętej niniejszym wykazem wyznacza się **6-tygodniowy termin** do złożenia wniosku o jej nabycie tj. **11.12.2022r.** Po bezskutecznym upływie terminu do złożenia wniosku, nieruchomość zostanie zbyta na warunkach określonych w niniejszym wykazie.

**WYKAZ  
NIERUCHOMOŚCI PRZEZNACZONEJ DO WYDZIERŻAWIENIA  
RGG.6845.223.2022**

Oznaczenie nieruchomości wg księgi wieczystej oraz katastru nieruchomości	Pow. nieruchomości	Opis nieruchomości	Przeznaczenie nieruchomości	Stawka rocznego czynszu dzierżawnego	Forma zbycia nieruchomości
<p><b>Działka nr 237/1</b> o pow. <b>1,5200 ha</b> obręb <b>Pobiel</b>.</p> <p>W opisie użytków w ewidencji gruntów stanowią <b>rolne (RVI)</b>.</p> <p>Zapisana w <b>KW NR LE1G/00084334/3</b>, prowadzona przez Sąd Rejonowy w Głogowie.</p>	<b>1,5200 ha</b>	<p>Działka gruntu położona w miejscowości Pobiel.</p> <p>Cele:</p> 	<p>W studium uwarunkowań i kierunków zagospodarowania przestrzennego działka stanowi tereny upraw polowych. Leży w obszarze chronionego krajobrazu „Doliny Baryczy”. Przebiega przez nią gazociąg W/C wraz ze strefą ochronną.</p>	<p><b>304,00 zł</b></p> <p>200,00 zł na rok za 1 ha gruntu</p> <p>Sposób naliczania opłaty Zarządzenie nr 553/21 Burmistrza Wąsosza z dnia 02 listopada 2021r. w sprawie ustalenia minimalnych stawek czynszu za dzierżawione oraz najmowane nieruchomości stanowiące własność gminy Wąsosz.</p>	<p>Nieruchomości przeznaczona do wynajęcia na okres 3 lat w drodze bezprzetargowej.</p>


**Uwagi:**

1. Niniejszy wykaz zgodnie z art. 35 ust. 1 ustawy z dnia 21 sierpnia 1997r. o gospodarce nieruchomościami (t.j. Dz. U. 2021r. poz. 1899 ze zm.) podano do publicznej wiadomości poprzez wywieszenie na okres 21 dni tj. **od 31.10.2022 do 20.11.2022** na tablicy ogłoszeń w siedzibie Urzędu Miejskiego Wąsosza przy Pl. Wolności 17, zamieszczenie na stronie internetowej [www.wasosz.eu](http://www.wasosz.eu) i Biuletynie Informacji Publicznej [www.bip.wasosz.eu](http://www.bip.wasosz.eu), a ponadto informację o wywieszeniu tego wykazu podano do publicznej wiadomości poprzez ogłoszenie w prasie lokalnej.



2. Osobom, którym zgodnie z art. 34 ust. 1 pkt 1 i 2 ustawy z dnia 21 sierpnia 1997r. o gospodarce nieruchomościami przysługuje pierwszeństwo w nabyciu nieruchomości objętej niniejszym wykazem wyznacza się **6-tygodniowy termin** do złożenia wniosku o jej nabycie tj. **11.12.2022r.** Po bezskutecznym upływie terminu do złożenia wniosku, nieruchomość zostanie zbyta na warunkach określonych w niniejszym wykazie.

**WYKAZ  
NIERUCHOMOŚCI PRZEZNACZONEJ DO WYDZIERŻAWIENIA  
RGG.6845.222.2022**

Oznaczenie nieruchomości wg księgi wieczystej oraz katastru nieruchomości	Pow. nieruchomości	Opis nieruchomości	Przeznaczenie nieruchomości	Stawka rocznego czynszu dzierżawnego	Forma zbycia nieruchomości
<p><b>Część działki nr 25/7</b> o pow. <b>26,90 m2</b> obręb <b>Czarnoborsko.</b></p> <p>W opisie użytków w ewidencji gruntów stanowią <b>grunty rolne zabudowane (Br-PsIV)</b></p> <p>Zapisana w <b>KW NR LE1G/00088952/9</b>, prowadzona przez Sąd Rejonowy w Głogowie.</p>	<b>26,90 m2</b>	<p>Działka gruntu położona w miejscowości Czarnoborsko</p> <p>Cele:</p> 	<p>W studium uwarunkowań i kierunków zagospodarowania przestrzennego działka stanowi tereny zabudowy mieszkaniowej jednorodzinnej, zagrodowej i rezydencjonalnej.</p> <p>Leży w obszarze chronionego krajobrazu „Doliny Baryczy”</p>	<p style="text-align: center;"><b>26,90 m2 + VAT</b></p> <p>1,00 zł + VAT na rok za 1 m2 gruntu</p> <p>Sposób naliczania opłaty Zarządzenie nr 553/21 Burmistrza Wąsosza z dnia 02 listopada 2021r. w sprawie ustalenia minimalnych stawek czynszu za dzierżawione oraz najmowane nieruchomości stanowiące własność gminy Wąsosz.</p>	<p>Nieruchomości przeznaczona do wynajęcia na okres 3 lat w drodze bezprzetargowej.</p>

**Uwagi:**

1. Niniejszy wykaz zgodnie z art. 35 ust. 1 ustawy z dnia 21 sierpnia 1997r. o gospodarce nieruchomościami (t.j. Dz. U. 2021r. poz. 1899 ze zm.) podano do publicznej wiadomości poprzez wywieszenie na okres 21 dni tj. **od 31.10.2022 do 20.11.2022** na tablicy ogłoszeń w siedzibie Urzędu Miejskiego Wąsosza przy Pl. Wolności 17, zamieszczenie na stronie internetowej [www.wasosz.eu](http://www.wasosz.eu) i Biuletynie Informacji Publicznej [www.bip.wasosz.eu](http://www.bip.wasosz.eu), a ponadto informację o wywieszeniu tego wykazu podano do publicznej wiadomości poprzez ogłoszenie w prasie lokalnej.

2. Osobom, którym zgodnie z art. 34 ust. 1 pkt 1 i 2 ustawy z dnia 21 sierpnia 1997r. o gospodarce nieruchomościami przysługuje pierwszeństwo w nabyciu nieruchomości objętej niniejszym wykazem wyznacza się **6-tygodniowy termin** do złożenia wniosku o jej nabycie tj. **11.12.2022r.** Po bezskutecznym upływie terminu do złożenia wniosku, nieruchomość zostanie zbyta na warunkach określonych w niniejszym wykazie.

**WYKAZ  
NIERUCHOMOŚCI PRZEZNACZONEJ DO WYDZIERŻAWIENIA  
RGG.6845.229.2022**

Oznaczenie nieruchomości wg księgi wieczystej oraz katastru nieruchomości	Pow. nieruchomości	Opis nieruchomości	Przeznaczenie nieruchomości	Stawka rocznego czynszu dzierżawnego	Forma zbycia nieruchomości
<p><b>Część działki nr 40</b> o pow. <b>0,2800 ha</b> obręb <b>Bełcz Mały</b>.</p> <p>W opisie użytków w ewidencji gruntów stanowią <b>pastwiska trwale (PsVI)</b></p> <p>Zapisana w <b>KW NR LE1G/00080091/9</b>, prowadzona przez Sąd Rejonowy w Głogowie.</p>	<b>0,2800 ha</b>	<p>Działka gruntu położona w miejscowości Bełcz Mały.</p> <p>Cele:</p> 	<p>W studium uwarunkowań i kierunków zagospodarowania przestrzennego działka stanowi tereny upraw polowych oraz tereny będące korytarzami ekologicznymi. Znajduje się na obszarze zagrożonym powodzią. Leży w obszarze chronionego krajobrazu „Doliny Baryczy”</p>	<p><b>168,00 zł</b></p> <p>200,00 zł na rok za 1 ha gruntu</p> <p>Sposób naliczania opłaty Zarządzenie nr 553/21 Burmistrza Wąsosza z dnia 02 listopada 2021r. w sprawie ustalenia minimalnych stawek czynszu za dzierżawione oraz najmowane nieruchomości stanowiące własność gminy Wąsosz.</p>	<p>Nieruchomości przeznaczona do wynajęcia na okres 3 lat w drodze bezprzetargowej.</p>

**Uwagi:**

1. Niniejszy wykaz zgodnie z art. 35 ust. 1 ustawy z dnia 21 sierpnia 1997r. o gospodarce nieruchomościami (t.j. Dz. U. 2021r. poz. 1899 ze zm.) podano do publicznej wiadomości poprzez wywieszenie na okres 21 dni **tj. od 31.10.2022 do 20.11.2022** na tablicy ogłoszeń w siedzibie Urzędu Miejskiego Wąsosza przy Pl. Wolności 17, zamieszczenie na stronie internetowej [www.wasosz.eu](http://www.wasosz.eu) i Biuletynie Informacji Publicznej [www.bip.wasosz.eu](http://www.bip.wasosz.eu)., a ponadto informację o wywieszeniu tego wykazu podano do publicznej wiadomości poprzez ogłoszenie w prasie lokalnej.

2. Osobom, którym zgodnie z art. 34 ust. 1 pkt 1 i 2 ustawy z dnia 21 sierpnia 1997r. o gospodarce nieruchomościami przysługuje pierwszeństwo w nabyciu nieruchomości objętej niniejszym wykazem wyznacza się **6-tygodniowy termin** do złożenia wniosku o jej nabycie tj. **11.12.2022r.** Po bezskutecznym upływie terminu do złożenia wniosku, nieruchomość zostanie zbyta na warunkach określonych w niniejszym wykazie.