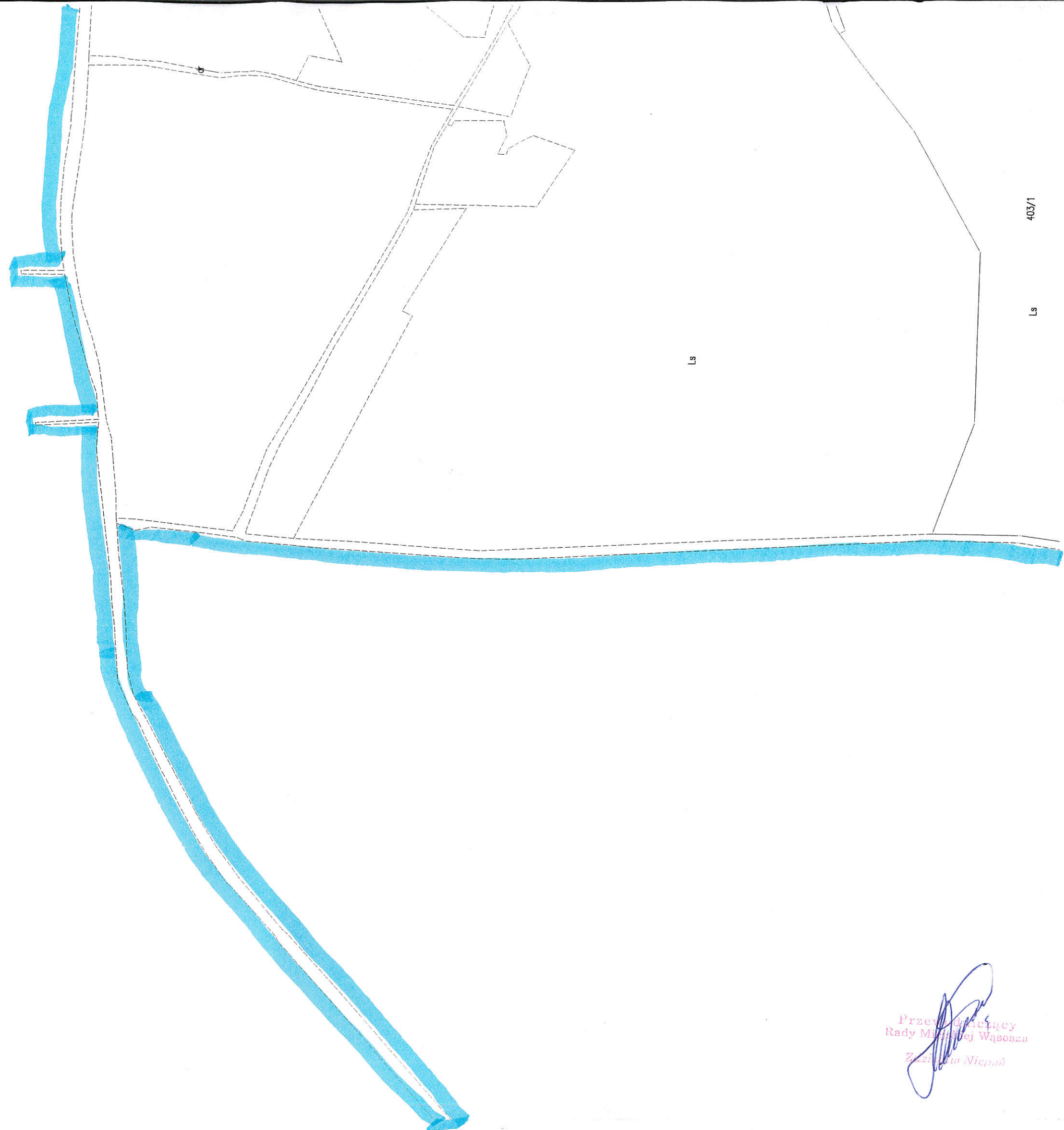


Załącznik nr 1 do Uchwały Rady
Miejskiej Wąsosz Nr XLI/279/14
z dnia 30 września 2014 r.
Część mapy 1 z 8

Przewodniczący
Rady Miejskiej Wąsosz

Zdzisław Nicpoń

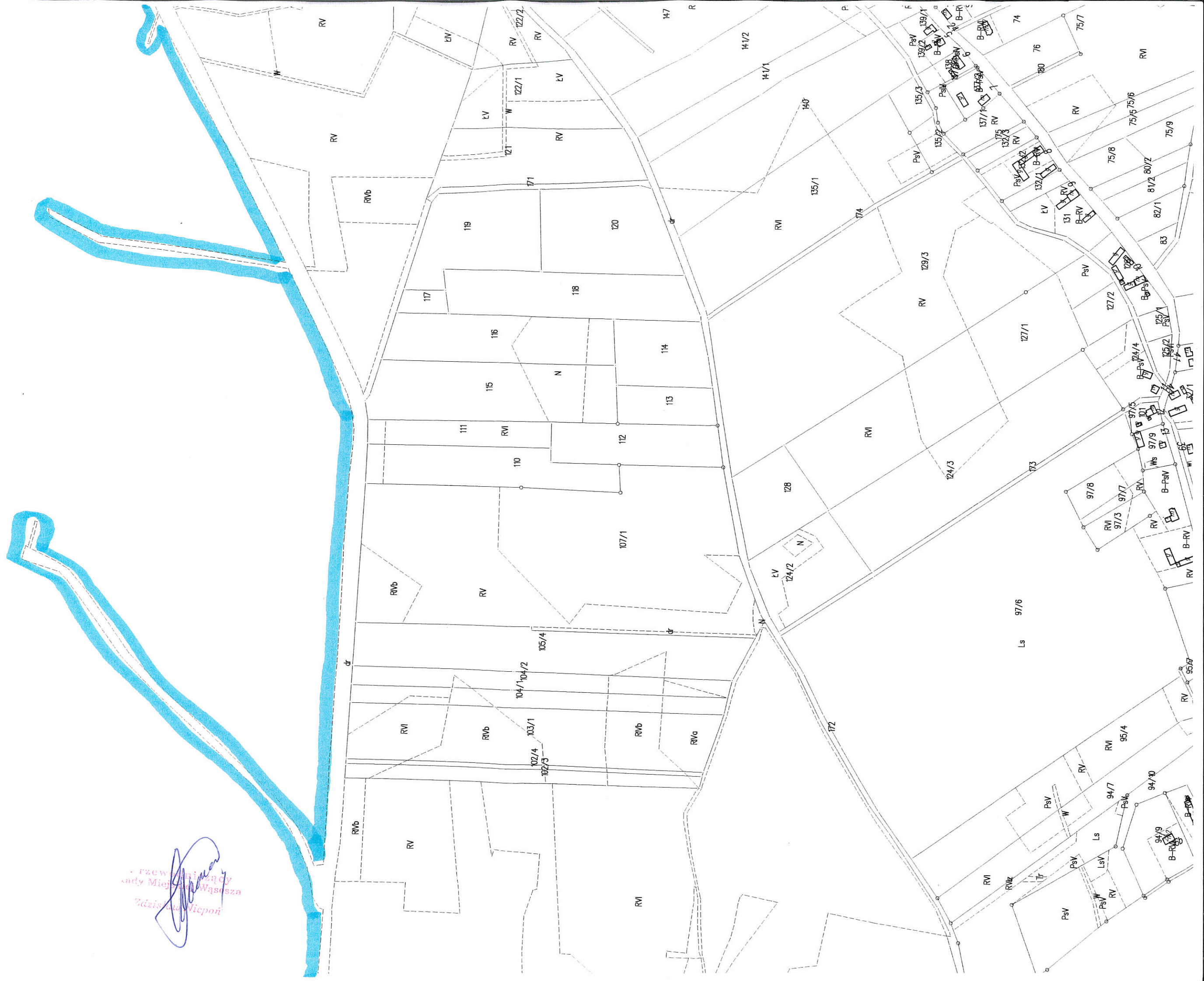
RADA MIEJSKA
Wąsosz



Przewodniczący
Rady Miejskiej Wąsosz
Zdzisław Nicpoń

Załącznik nr 1 do Uchwały Rady
Miejskiej Wąsosz Nr XLI/279/14
z dnia 30 września 2014 r.
Część mapy 2 z 8

RADA MIEJSKA
Wąsosz



*Przewodniczący
Rady Miejskiej Wąsosz*
Władysław Wicpór

Załącznik nr 1 do Uchwały Rady
Miejskiej Wąsosz Nr XLI/279/14
z dnia 30 września 2014 r.
Część mapy 3 z 8

RADA MIEJSKA
Wąsosz

Przewodniczący
Rady Miejskiej Wąsosz
Zdzisław Nicpoń



Załącznik nr 1 do Uchwały Rady
Miejskiej Wąsosza Nr XLI/279/14
z dnia 30 września 2014 r.
Część mapy 4 z 8

RADA MIEJSKA
WĄSOSZA

Przewodniczący
Rady Miejskiej Wąsosza
Zdzisław Niepoń



Załącznik nr 1 do Uchwały Rady
Miejskiej Wąsosza Nr XII/279/14
z dnia 30 września 2014 r.
Część mapy 5 z 8

RADA MIEJSKA
WĄSOSZA



Przewodniczący
Rady Miejskiej Wąsosza
Zdzisław Niepoń

MAPA EWIDENCYJNA
woj. dolnośląskie 1:5000
Powiat: górowski KĄSOSZ
Gmina: KĄSOSZ
Obrotb.: ŚLIWIKARY
arkusz mapy nr:

Załącznik nr 1 do Uchwały Rady
Miejskiej Wąsosz nr XLI/279/14
z dnia 30 września 2014 r.
Część mapy 6 z 8

RADA MIEJSKA
Wąsosz



Poświadczam się zgodność niniejszej
kopii z treścią materiału parafianego
i kartograficznego

STAROSTA GÓROWSKI
MAPA EVIDENCYJNA
P0204
1:10000
29.09.2014
INSPIRATOR

Krzysztof Błocinski

[Signature]
Przewodniczący Rady Miejskiej Wąsosz
Zdzisław Nigroń

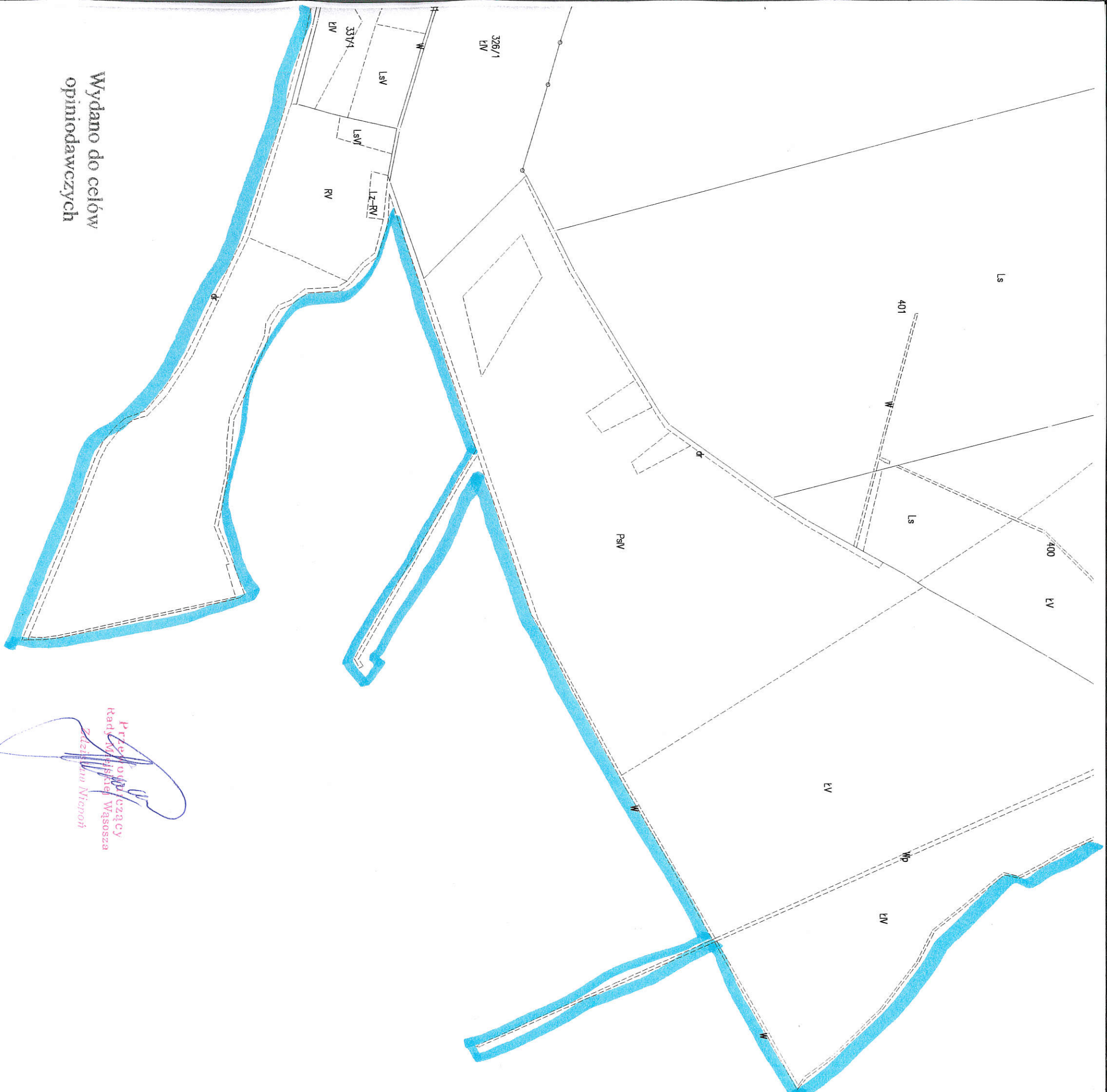
Kopię wydana w ramach
Dz. Nr GK 6642 GGD. 2014




Przewodniczący
Rady Miejskiej Wąsosza
Zdzisław Hincun

RADA MIEJSKA
Wąsosza

Załącznik nr 1 do Uchwały Rady
Miejskiej Wąsosza Nr XLII/279/14
z dnia 30 września 2014 r.
Część mapy 7 z 8



Wydano do celów
opiniodawczych


Przewodniczący
Rady Miejskiej Wąsosza
Zdzisław Niciński

KADRA MIEJSKA
Wąsosza

Załącznik nr 1 do Uchwały Rady
Miejskiej Wąsosza Nr XLI/279/14
z dnia 30 września 2014 r.
Część mapy 8 z 8