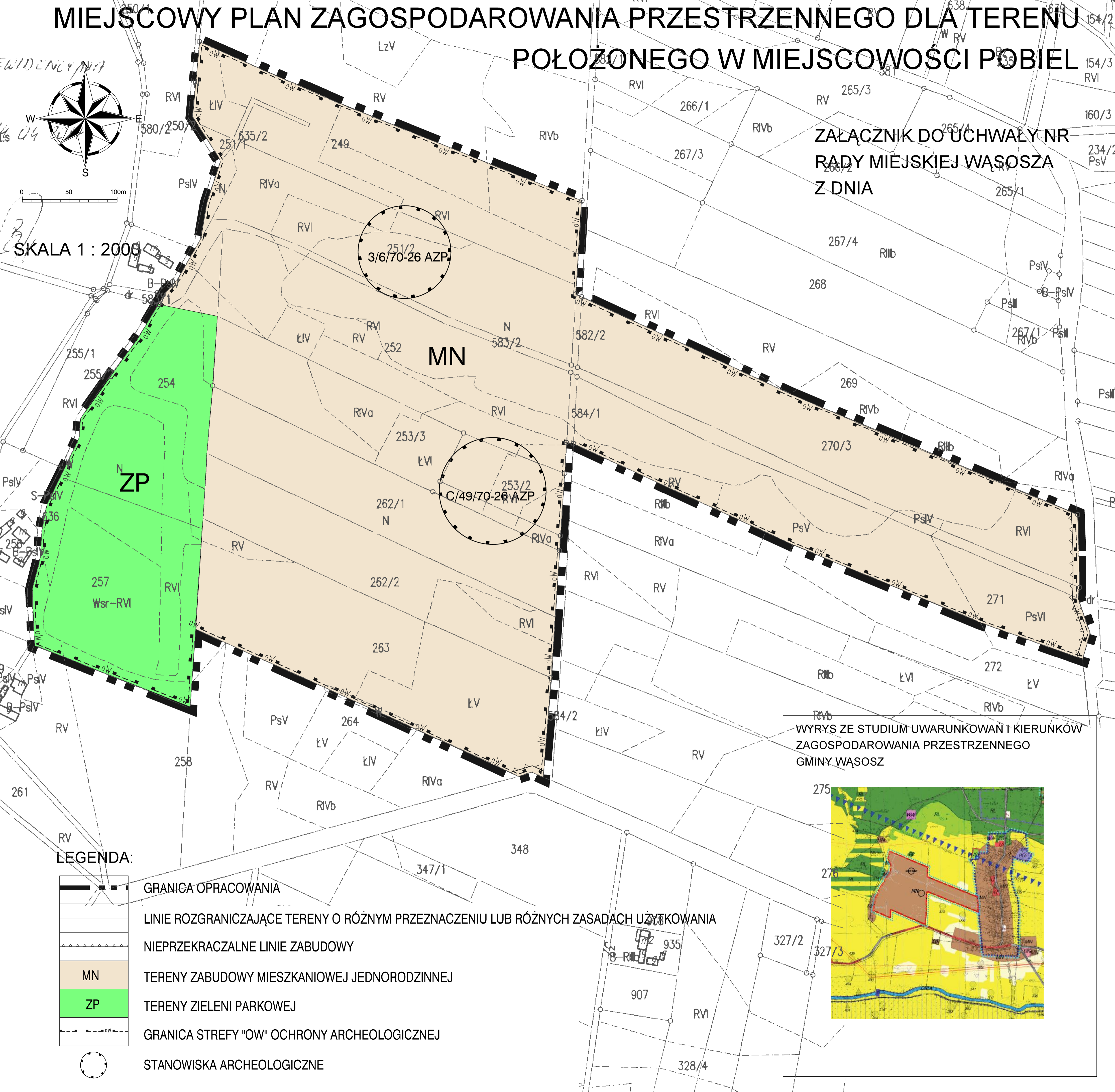









MIEJSCOWY PLAN ZAGOSPODAROWANIA PRZESTRZENNEGO DLA TERENU POŁOŻONEGO W MIEJSCOWOŚCI POBIEL

ZAŁĄCZNIK DO UCHWAŁY NR
RADY MIEJSKIEJ WĄSOSZA
Z DNIA



SKALA 1 : 2009

LEGENDA:

-  GRANICA OPRACOWANIA
-  LINIE ROZGRANICZAJĄCE TERENY O RÓŻNYM PRZEZNACZENIU LUB RÓŻNYCH ZASADACH UŻYTKOWANIA
-  NIEPRZEKRACZALNE LINIE ZABUDOWY
-  MN
TERENY ZABUDOWY MIESZKANIOWEJ JEDNORODZINNEJ
-  ZP
TERENY ZIELENI PARKOWEJ
-  GRANICA STREFY "OW" OCHRONY ARCHEOLOGICZNEJ
-  STANOWISKA ARCHEOLOGICZNE

WYRYS ZE STUDIUM UWARUNKOWAŃ I KIERUNKÓW ZAGOSPODAROWANIA PRZESTRZENNEGO GMINY WĄSOSZ

