

INFORMACJE O STANIE MIENIA KOMUNALNEGO

Wg stanu na dzień 31 grudnia 2017r.

Informacja o stanie mienia Gminy Wąsosz zgodnie z art. 267 ust. 1 ustawy z dnia 27 sierpnia 2009 r. o finansach publicznych (tj. Dz. U. z 2017 r. poz. nr 1077 ze zm.), zawiera

- dane dot. majątku Gminy wg stanu na dzień 31 grudnia 2017r. w szczególności:
- dane dotyczące przysługujących jednostce samorządu terytorialnego praw własności,
- dane dotyczące: innych niż własność praw majątkowych, w tym w szczególności o ograniczonych prawach rzeczowych, użytkowaniu wieczystym, wierzytelnościach, udziałach w spółkach, akcjach posiadania,
- dane o zmianach w stanie mienia komunalnego, od dnia złożenia poprzedniej informacji,
- dane o dochodach uzyskanych z tytułu wykonywania prawa własności i innych praw majątkowych oraz z wykonywania posiadania,
- inne dane i informacje o zdarzeniach mających wpływ na stan mienia jednostki samorządu terytorialnego.

Informację o stanie mienia komunalnego Gminy Wąsosz sporządzono w oparciu o dane wszystkich jednostek organizacyjnych Gminy, mianowicie: jednostek budżetowych, zakładów budżetowych oraz instytucji kultury. Informacje wykorzystane w niniejszym opracowaniu pochodzą z ewidencji księgowej i pozaksięgowej referatów Urzędu Miejskiego Wąsosza oraz poszczególnych jednostek organizacyjnych. W celu lepszego zobrazowania zmian w mieniu Gminy, dane zestawiono w postaci tabelarycznej.

Niniejsze opracowanie, jako syntetyczne zestawienie mienia Gminy Wąsosz, zostało podzielone na III części:

a) w części I przedstawione zostały środki trwałe poszczególnych jednostek organizacyjnych Gminy.

b) w części II zaprezentowano listę zadań inwestycyjnych zrealizowanych w badanym okresie tj. od 01 stycznia 2017r. do 31 grudnia 2017r.

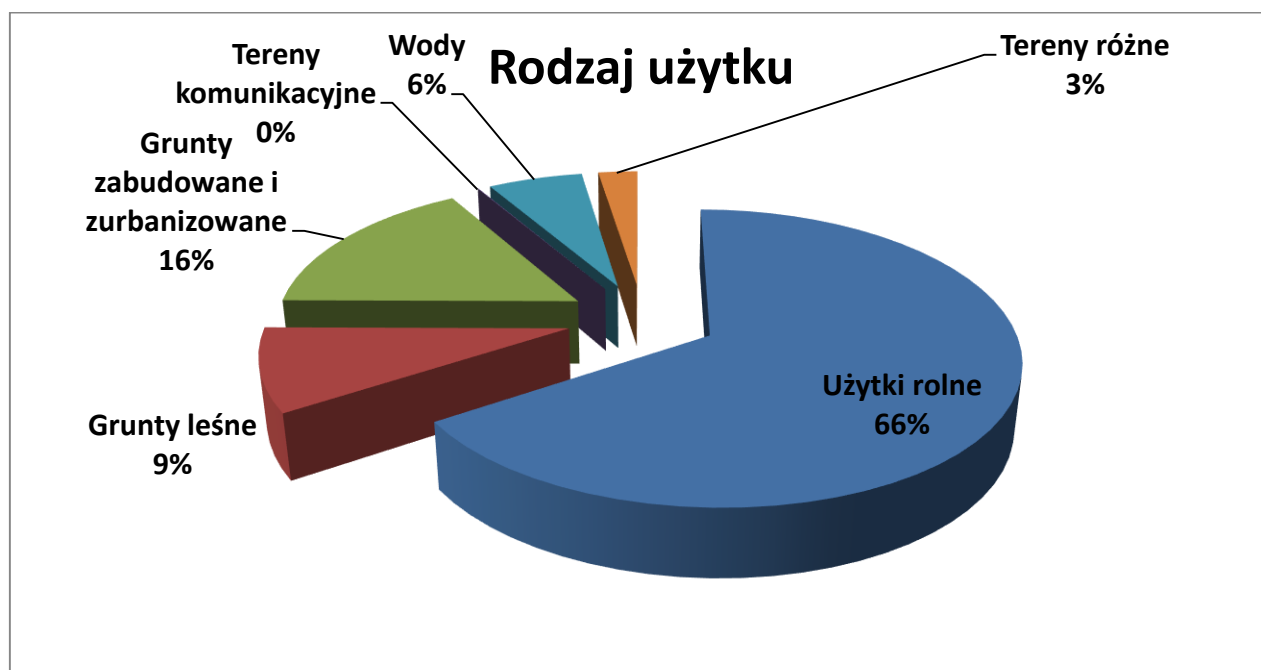
c) w części III zamieszczono dane dotyczące uzyskanych dochodów z tytułu wykonywania prawa własności i innych praw majątkowych oraz z wykonywania posiadania.

I. Środki trwałe

Rys. 1. Dane o przysługujących Gminie prawach własności:

Dz.	Rodzaj użytku	Wartość [zł]	Pow. ha
1.	Użytki rolne	5 007 118 ,05	284,3389
	w tym:		
-	grunty orne	1 045 282,99	67,8013
-	sady	35 637,12	0,23
-	pastwiska	353 280,29	20,4571
-	łąki	189 078,24	12,2233
-	grunty zabudowane	600 507,12	30,3252
-	grunty pod stawami	11 091,41	2,2998
-	grunty pod rowami	2 549 406,70	127,1277
-	grunty zadrzewione i zakrzewione na użytkach rolnych	22 112,13	3,4567
-	nieużytki	200 722,05	20,4178
2.	Grunty leśne	704 269,21	25,1301
	w tym:		
-	lasy	516 408,80	22,552
-	grunty zadrzewione i zakrzewione	187 860,41	2,5781
3.	Grunty zabudowane i zurbanizowane	1 246 760,22	33,2407
4.	Tereny komunikacyjne	3 663,46	391,0942
5.	Wody	453 982,00	29,327
6.	Tereny różne	188 000,00	2,5981
RAZEM :		7 603 792,94 zł	765,729

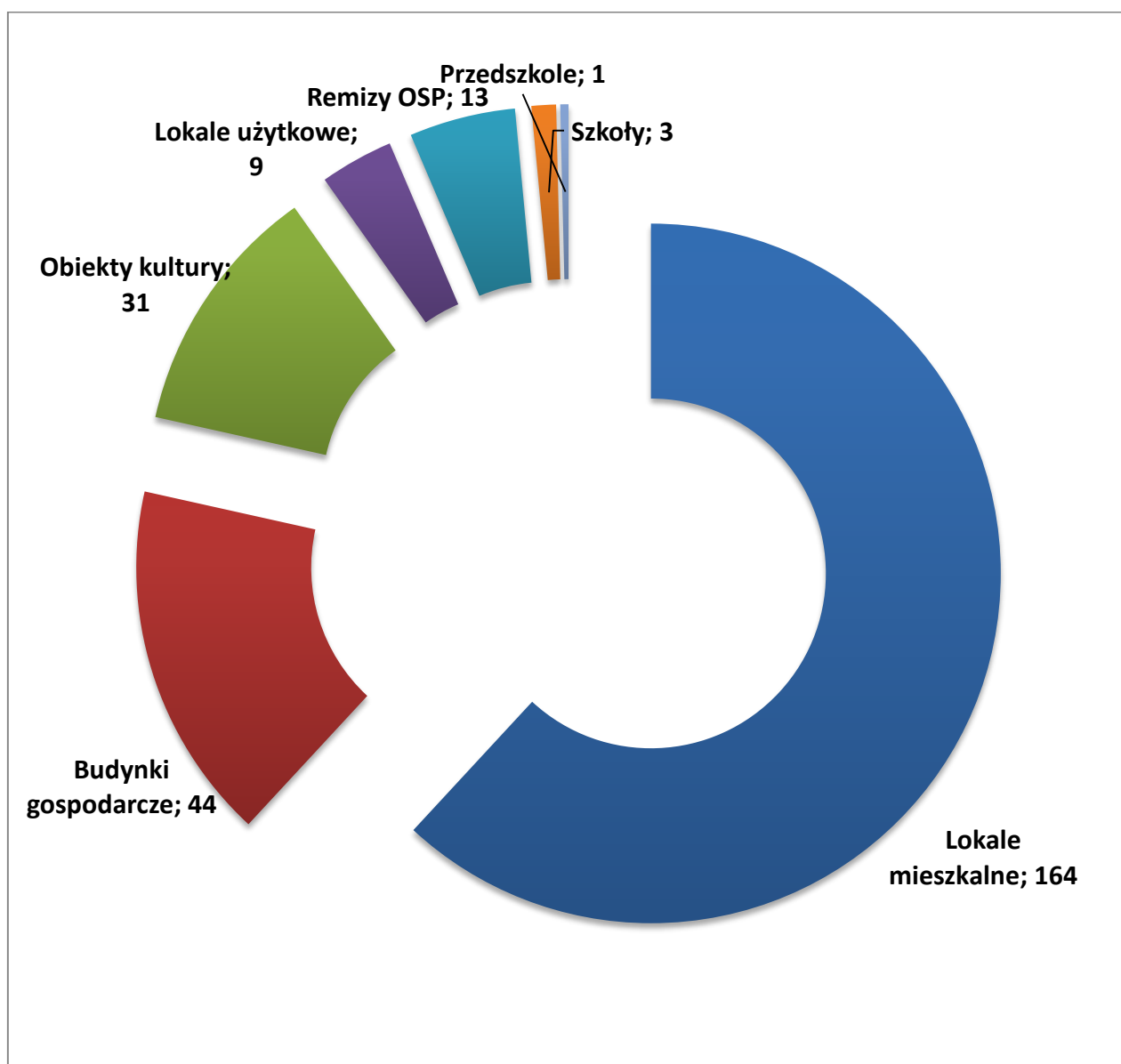
Rys. 2. Klasyfikacja użytków gruntowych



Gmina jest właścicielem następujących składników majątkowych:

- lokale mieszkalne	168 (w 70 budynkach mieszkalnych)
- budynki gospodarcze	44
- obiekty kultury	31
- lokale użytkowe	9
- remizy OSP (budynki)	5
- szkoły	3
- przedszkole	1 (dwa budynki)

Rys. 3. Struktura nieruchomości budynków lokalowych



Obiekty kultury stanowią:

Dom Kultury	1	Wąsosz
Biblioteki	2	Wąsosz, Kamień Górski
Świetlice Wiejskie	28	Baranowice, Bartków, Bełcz Górny, Bełcz Mały, Cieszkowice, Chocieborowice, Czeladź Wielka, Czarnoborsko, Dochowa, Drozdowice Małe, Kamień Górski, Kowalowo, Lechitów, Lubiel, Ługi, Płoski, Pobiel, Rudna Mała, Rudna Wielka, Sułów Wielki, Świniary, Wiewierz, Wiklina, Wodniki, Wrząca Wielka, Zbaków Dolny, Zbaków Górny.

Obiekty oświatowe:

SZKOŁY PODSTAWOWE	PRZEDSZKOLA
Wąsosz	Wąsosz
Płoski	
Czarnoborsko	

Głównym obiektem kultury w Gminie jest Zespół Placówek Kultury przy ul. Zacisze 10 w Wąsosz. Ponadto w gminie są 2 biblioteki, pierwsza z nich, główna znajduje się w Wąsosz, natomiast filia we wsi Kamień Górski.

W Gminie istnieją następujące jednostki oświatowe:

- 3 szkoły podstawowe, w których uczy się **753** uczniów
- 1 przedszkole, do którego uczęszcza **99** wychowanków
- punkty przedszkolne przy Szkołach Podstawowych, do których uczęszcza **52** maluchów

Gmina jest właścicielem **48** przystanków autobusowych, **4** z nich znajdują się w Wąsosz pozostałe rozlokowane są na terenie przyległych miejscowości. Na terenie gminy działa Miejski Klub Sportowy "Orla Wąsosz", który korzysta z obiektów gminnych w skład których wchodzi stadion oraz budynek socjalny. Ponadto na terenie miasta Wąsosz znajdują się **2** sale gimnastyczne z niezbędnym zapleczem sanitarnym i zestawem rekreacyjnym, a także kompleks boisk sportowych ORLIK 2012.

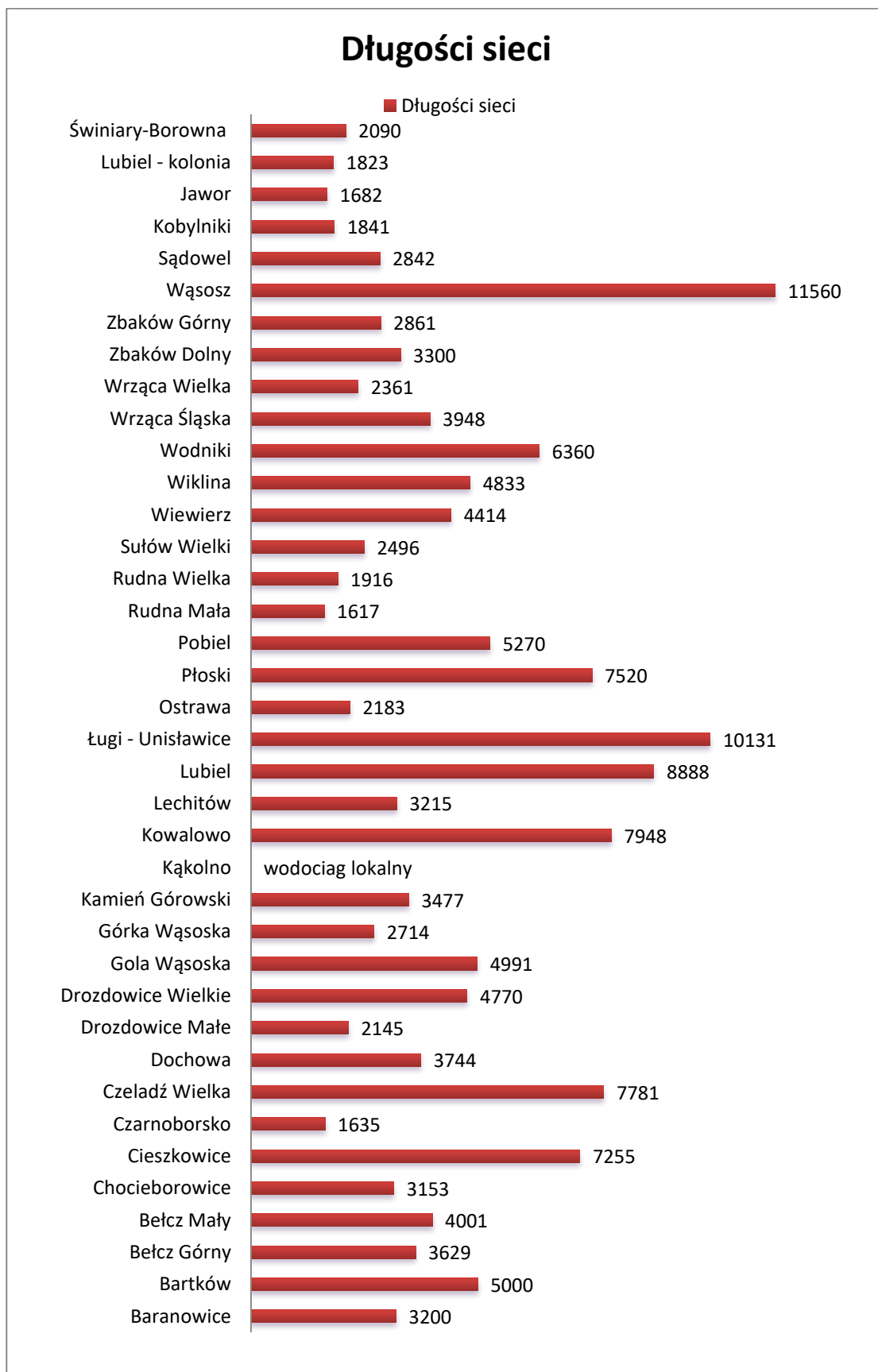
Gmina jest właścicielem targowiska o powierzchni 1870 m², które znajduje się przy ul. Korczaka. Roczne wpływy z tyt. najmu miejsc handlowych w minionym roku wyniosły **4554,05 zł**. Targowisko administrowane jest przez Urząd Miejski w Wąsosz

Nad bieżącym stanem technicznym budynków czuwa Samorządowy Zakład Budżetowy Gospodarki Komunalnej i Mieszaniowej w Wąsosz. Obecnie pod zarządem instytucji jest **168** lokali mieszkalnych mieszczących się w 70 budynkach mieszkalnych o łącznej powierzchni **8 410,69 m²**.

Rys. 4. Charakterystyka sieci wodociągowej na terenie Gminy Wąsosz

Lp.	Nazwa miejscowości	Istniejący wodociąg sieciowy		Planowana budowa wodociągu	
		Ilość przyłączy	Długość (m)	Ilość przyłączy	Długość (m)
1.	Baranowice	17	3200	-	-
2.	Bartków	19	5000	-	-
3.	Bełcz Górny	22	3629	-	-
4.	Bełcz Mały	33	4001	-	-
5.	Chocieborowice	50	3153	-	-
6.	Cieszkowice	52	7255	-	-
7.	Czarnoborsko	29	1635	-	-
8.	Czeladź Wielka	53	7781	-	-
9.	Dochowa	27	3744	-	-
10.	Drozdowice Małe	16	2145	-	-
11.	Drozdowice Wielkie	33	4770	-	-
12.	Gola Wąsoska	28	4991	-	-
13.	Górka Wąsoska	27	2714	-	-
14.	Kamień Górski	41	3477	-	-
15.	Kąkolno	wodociąg lokalny			
16.	Kowalowo	41	7948	-	-
17.	Lechitów	16	3215	-	-
18.	Lubiel	61	8888	-	-
19.	Ługi - Unisławice	34	10131	-	-
20.	Ostrawa	6	2183	-	-
21.	Płoski	50	7520	-	-
22.	Pobiel	77	5270	-	-
23.	Rudna Mała	27	1617	-	-
24.	Rudna Wielka	32	1916	-	-
25.	Sułów Wielki	20	2496	-	-
26.	Wiewierz	38	4414	-	-
27.	Wiklina	34	4833	-	-
28.	Wodniki	34	6360	-	-
29.	Wrząca Śląska	16	3948	-	-
30.	Wrząca Wielka	23	2361	-	-
31.	Zbaków Dolny	18	3300	-	-
32.	Zbaków Górny	26	2861	-	-
33.	Wąsosz	382	11560	-	-
34.	Sądowel	10	2842	-	-
35.	Kobylniki	6	1841	-	-
36.	Jawor	10	1682	-	-
37.	Lubiel - kolonia	6	1823	-	-
38.	Świniary-Borowna	61	2090	-	-

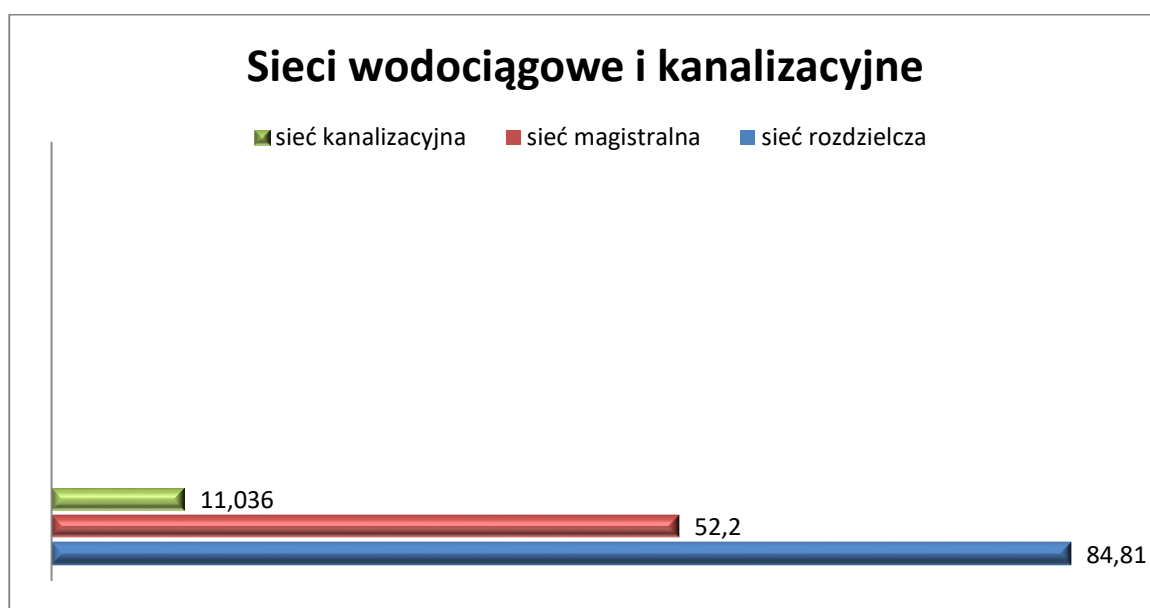
Rys. 5. Rozmieszczenie sieci wodociągowej



Na terenie Miasta i Gminy Wąsosz posiadamy sieci wodociągowe i kanalizacyjne:

- długość sieci wodociągowej (sieć magistralna) wynosi 52,2 km
- długość sieci wodociągowej (sieć rozdzielcza) wynosi 84,81 km
- długość sieci kanalizacyjnej wynosi 11,036 km

Rys. 6. Rodzaj sieci wodno-kanalizacyjnej.



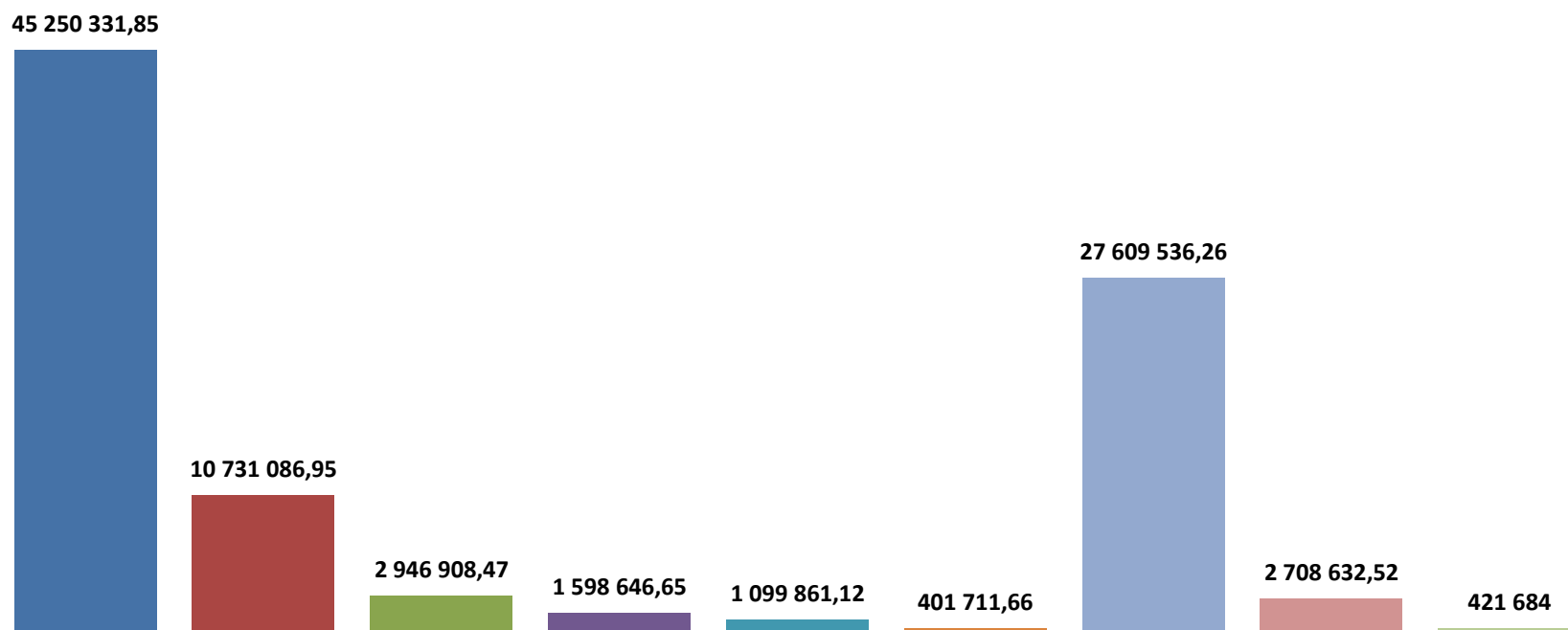
Gmina jest właścicielem 12 zbiorników wodnych w następujących miejscowościach:

Wiklina, Kamień Górski, Drozdowice Wielkie, Wrząca Wielka, Pobiel, Wiewierz, Rudna Wielka, Rudna Mała, Kowalowo, Płoski, Czelaź Wielka, Sułów Wielki.

Jednostka	GRUPA ŚRODKÓW TRWAŁYCH									Wyposaż.	WNiP	Zbiory bibliot.
	0 Grunty	1 Budynki i lokale	2 Obiekty inżynierii lądowej i wodnej	3 Kotły i maszyny energetyczne	4 Maszyny urządzenia i aparaty ogólnego zastosowania	5 Specjalistyczne maszyny urządzenia i aparaty	6 Urządzenia techniczne	7 Środki transportu	8 Narzędzia przyrządy ruchomości i wyposażenie			
JEDNOSTKI BUDŻETOWE												
Urząd Miejski Wąsosz	7 603 792,94	6 280 644,76	28 680 107,05	730 252,09	86 117,78	37 975,99	104 460,16	590 432,78	281 297,26	771 897,45	83 353,59	0,00
Publiczna Szkoła Podstawowa w Wąsoszu	0,00	8 297 973,08	1 154 176,45	57 323,55	116 747,05	7 997,10	69 374,67	112 240,00	129 881,38	556 897,26	22 031,56	206 444,85
Publiczna Szkoła Podstawowa w Czarnoborsku	5 184,32	2 150 095,01	286 491,31	14 998,88	46 550,84	0,00	21 241,30	0,00	3 856	334 697,65	29 934,01	53 859,15
Publiczna Szkoła Podstawowa w Płaskach	0,00	1 228 155,26	62 203,66	13 000,00	17 620,00	0,00	0,00	0,00	3 904,00	221 518,95	14 374,57	37 870,21
Przedszkole Samorządowe w Wąsoszu	0,00	943 573,89	8 284,94	7 300,00	0,00	0,00	4 500,00	0,00	27 443,82	100 317,32	5 739,63	2 701,52
Ośrodek Pomocy Społecznej w Wąsoszu	0,00	145 626,25	0,00	0,00	109 701,43	0,00	6 000,00	0,00	26 382,50	87 424,01	26 577,47	0,00
SPÓŁKI PRAWA HANDLOWEGO												
Przedsiębiorstwo Wodociągów i Kanalizacji w Wąsoszu Sp. Z o.o.	0,00	3 959 124,21	17 296 069,35	78 727,03	469 075,48	173 737,97	5 318 023,66	144 560,54	66 648,66	71 682,06	31 887,3	0,00
ZAKŁADY BUDŻETOWE												
Samorządowy Zakład Budżetowy Gospodarki Komunalnej i Mieszkaniowej w Wąsoszu	0,00	1 471 718,33	209 868,29	30 526,30	31 110,00	22 038,81	0,00	664 635,93	103 486,20	158 042,94	17 205,72	0,00
INSTYTUCJE KULTURY												
Zespół Placówek Kultury w Wąsoszu	0,00	8 540	0,00	0,00	0,00	0,00	0,00	0,00	21 761,92	280 078,95	2 793,80	108 509,33
RAZEM	7 603 792,94	24 485 450,79	47 696 983,05	932 127,85	876 922,58	241 749,87	5 523 599,79	1 511 869,25	664 661,74	2 582 556,59	233 897,65	409 385,06

Wartość Środków Trwałych

■ UM Wąsosz ■ PSP Wąsosz ■ PSP Czarnoborsko ■ PSP Płoski ■ PS Wąsosz ■ OPS Wąsosz ■ PWiK Wąsosz ■ SZBGKiM Wąsosz ■ ZPK Wąsosz



RAZEM : 92 768 397,48

II. Zadania inwestycyjne

Plan zadań inwestycyjnych realizowanych do końca 2017r., przedstawia się następująco:

Transport i łączność:

- Drogi publiczne i gminne:

- Modernizacja drogi w miejscowości Cieszkowice. Przebudowa drogi dojazdowej do gruntów rolnych na odcinku o długości 0,805 km dz. nr 333 o pow. 19600 m2 obręb Cieszkowice. Usługę wykonał VIAPOL Leszno Sp. z o. o. ul. Gen. J Bema 33. Łączna wartość inwestycji 383 325,09 zł.

- Modernizacja drogi w miejscowości Czarnoborsko. Droga Gminna na dz. nr. 143 o pow. 1500 m2 obręb Czarnoborsko. Usługę wykonał Anna Prokocka Zakład Usługowo Montażowo Handlowy PRO-BUD Czeladź Wielka. Łączna wartość inwestycji 44 907,16 zł.

- Modernizacja drogi miejscowości Ostrawa. Droga na dz. nr 125/1 o pow. 1680 m2 obręb Ostrawa. Usługę wykonał Przedsiębiorstwo Dróg i Ulic Leszno UL. Bema 33. Łączna wartość inwestycji wyniosła 70 612,26 zł..

- Budowa chodnika we wsi Czarnoborsko. Chodnik z kostki brukowo betonowej o grubości 6 cm na podsypce piaskowej. Inwestycja została wykonana przez Spółdzielnię Socjalną Nad Baryczą. Wartość inwestycji 39 999,99 zł.

- Modernizacja drogi w miejscowości Ostrawa. Dz. nr. 5 o pow. 3400 m2 obręb Ostrawa Usługę wykonał Przedsiębiorstwo Dróg i Ulic Leszno UL. Bema 33. Łączna wartość inwestycji 142 905,76 zł.

- Modernizacja drogi w miejscowości Ostrawa. Dz. nr. 24 o pow. 2700 m2 obręb Ostrawa. Usługę wykonał Przedsiębiorstwo Dróg i Ulic Leszno UL. Bema 33. Łączna wartość inwestycji 113 484 zł.

Gospodarka komunalna i ochrona środowiska

Gospodarka ściekowa i ochrona wód:

- Oczyszczalnia ścieków przy świetlicy wiejskiej w Kowalowo. Dz. nr. 46/1. Usługę wykonał PWIK Wąsosz ul. Rzemieślnicza 16. Inwestycja wyniosła 5 625,82 zł.

- Oczyszczalnia ścieków przy świetlicy wiejskiej w Zbaków Górny. Dz. nr. 112. Usługę wykonał PWIK Wąsosz ul. Rzemieślnicza 16. Inwestycja wyniosła 5 275,31 zł.

- Modernizacja części kanalizacji w Chocieborowice. Dz. nr. 48. Usługę wykonał Usługę wykonał PWIK Wąsosz ul. Rzemieślnicza 16. Wartość inwestycji 25.000, zł.

Oświetlenie ulic, placów i dróg:

- Budowa oświetlenia ulicznego we wsi Gola Wąsoska dz. nr 205.
Koszt inwestycji 5 451,40 zł.
- Budowa oświetlenia ulicznego we wsi Drozdowice Małe Dz. nr. 97.
Koszt inwestycji 15 983,64 zł.
- Budowa oświetlenia ulicznego we wsi Sułów Wielki Dz. nr. 108.
Koszt inwestycji 16 764,02 zł.
- Budowa oświetlenia ulicznego we wsi Cieszkowice. Dz. nr. 334.
Koszt inwestycji 4 851,40 zł
- Budowa oświetlenia ulicznego we wsi Czarnoborsko. Dz. nr. 143.
Koszt inwestycji 20 403,85 zł
- Budowa oświetlenia ulicznego we wsi Ostrawa. Dz. nr. 38.
Koszt inwestycji 14 952,82 zł
- Budowa oświetlenia ulicznego Wąsosz ul. Kolejowa. Dz. nr. 563.
Koszt inwestycji 14 902,79 zł

Kultura i ochrona dziedzictwa narodowego:

- Budowa świetlicy wiejskiej we wsi Baranowice. Budynek jednokondygnacyjny z dachem dwuspadowym o powierzchni użytkowej 800 m². Inwestycja wykonana została na działce nr 52 obręb Baranowice przez Zakład Usług Leśnych Zbigniew Sierota Gola Wąsoska 1a. Łączna wartość inwestycji wyniosła 46 600 zł.
- Remont budynku mieszkalnego nr. 33 przy ul. Św. Jana Pawła II na dz. nr. 415/1 obręb Wąsosz. Remont elewacji wykonany przez SZBGKiM w Wąsoszu. Łączna wartość inwestycji 45 000 zł.
- Adaptacja lokalu na mieszkanie. Lokal mieszkalny w budynku wielorodzinnym nr 23a na dz. nr. 95/12 obręb Rudna Mała. Usługa wykonana przez Anna Prokocka Zakład Usługowo Montażowo Handlowy PRO-BUD Czeladź Wielka. Łączna wartość inwestycji 45 082,11 zł.
- Rozbudowa świetlicy wiejskiej w Kowalowo. dz. nr. 46/1 obręb Kowalowo .Usługa wykonana przez Zakład Usług Leśnych Zbigniew Sierota Gola Wąsoska 1a. Łączna wartość inwestycji wyniosła 29 400 zł.
- Rozbudowa świetlicy wiejskiej Zbaków Górny. Na dz. nr. 112 obręb Zbaków Górny. Usługa wykonana przez Zakład Usług Leśnych Zbigniew Sierota Gola Wąsoska 1a. Łączna wartość inwestycji wyniosła 29 400 zł.
- Karuzela tarczowa, Orbiterek. Plac Zabaw ul. Św. Jana Pawła II w Wąsoszu. Koszt 8 932 zł.
- Orbiterek, Wioślarz, Wieża ze ślizgiem. Plac Zabaw ul. Rawicka w Wąsoszu. Koszt 17 868 zł.

Inne:

- Pojazd Pożarniczy RENAULT MIDLINER DGR 998AP dla OSP Wąsosz. Koszt inwestycji 149 500 zł.
- Prewencyjny Radar Prędkości MP-DP1. Koszt 13 899 zł.
- Zmywarka uniwersalna. Świetlica wiejska w Pobiel. Koszt 5 500 zł.
- Klimatyzator ROTENSO SOLE . Świetlica wiejska Zbaków Górny. Koszt 5 499,99 zł.

III. Informacja o prawie własności oraz innych prawach majątkowych oraz posiadania.

1. Sposoby gospodarowania mienia komunalnego:

oddano:

a) najem:

- 168 lokali mieszkalnych usytuowanych w 70 budynkach mieszkalnych
- 44 budynków gospodarczych
- 9 lokali użytkowych

b) w użytkowanie wieczyste ogółem 3,8514 ha gruntów

c) w użyczenie:

- 1 budynek przy ul. Zacisze 10D na rzecz Zespołu Placówek Kultury w związku z realizacją jego zadań statutowych;
- 28 świetlic wiejskich na rzecz sołectw;
- 1 kotłownia przy ul. 1-go Maja 26a/3, oddana na rzecz „Wspólnoty mieszkaniowej 1A/1-go Maja 26” w Wąsoszu.
- część budynku przy ul. Krzywej 11 w Wąsoszu z przeznaczeniem na bibliotekę.
- dz. nr. 228 o pow. 1,13 ha obręb Lubiel, oddana na cele sportowe dla Ludowy Zespół Sportowy „ALBATROS” Lubiel

2. Dane o zmianach w stanie mienia komunalnego, począwszy od 01 stycznia 2017r. do 31 grudnia 2017r.

W okresie od 01.01.2017r – 31.12.2017r. przeprowadzono 13 odpłatnych transakcji w wyniku których zbyto 30 składników mienia gminnego (nieruchomości) o łącznej wartości: **247 679,27 zł** tj. 10 działek niezabudowanych, 2 działki zabudowane na cele użytkowe i 5 lokali i budynków mieszkalnych stanowiących własność Gminy Wąsosz.

W ramach czynności prowadzonych do rozporządzenia nieruchomościami przeprowadzono przetargi bądź zbywano nieruchomości w trybie bezprzetargowym stosownie do obowiązujących w tym zakresie ograniczeń wynikających z art. 37 ust. 2 ustawy z dnia 21 sierpnia 1997r o gospodarce nieruchomościami.

W ramach tego zastosowano tryb sprzedaży:

a) przetargowy względem 11 działek gruntu:

- 355 o pow. 0,3094 ha obręb Wąsosz
- 169/1 o pow. 0,035 ha obręb Wąsosz
- 170/1 o pow. 0,0376 ha obręb Wąsosz
- 171/1 o pow. 0,0368 ha obręb Wąsosz
- 172/1 o pow. 0,0392 ha obręb Wąsosz
- 178/1 o pow. 0,1037 ha obręb Wąsosz
- 177/3 o pow. 0,1221 ha obręb Wąsosz
- 174/3 o pow. 0,0947 ha obręb Wąsosz
- 176/3 o pow. 0,0982 ha obręb Wąsosz
- 13/1 o pow. 0,0275 ha obręb Baranowice
- 173/3 o pow. 0,0902 ha obręb Wąsosz

b) bezprzetargowy względem 6 nieruchomości :

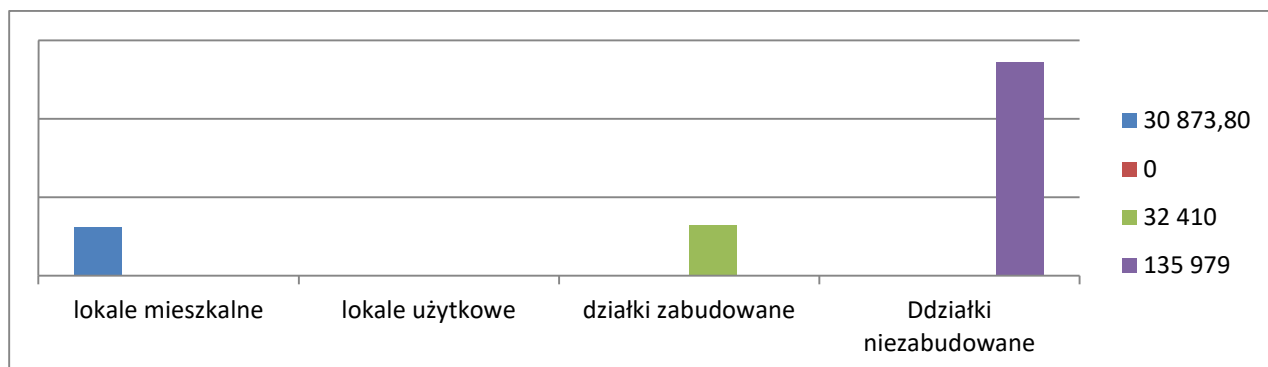
- działka 64 obręb Kamień Górski
- lokal mieszkalny na ul. 1-go Maja 3/2 obręb Wąsosz
- zmiana udziałów działki nr 229/16 obręb Kamień Górski
- działka nr 98/2 o pow. 0,0336 ha obręb Kamień Górski
- lokal mieszkalny Wiklina 36/1
- udział w działce nr 51 obręb Bartków

W ogólnej kwocie pozyskanej ze sprzedaży zawiera się:

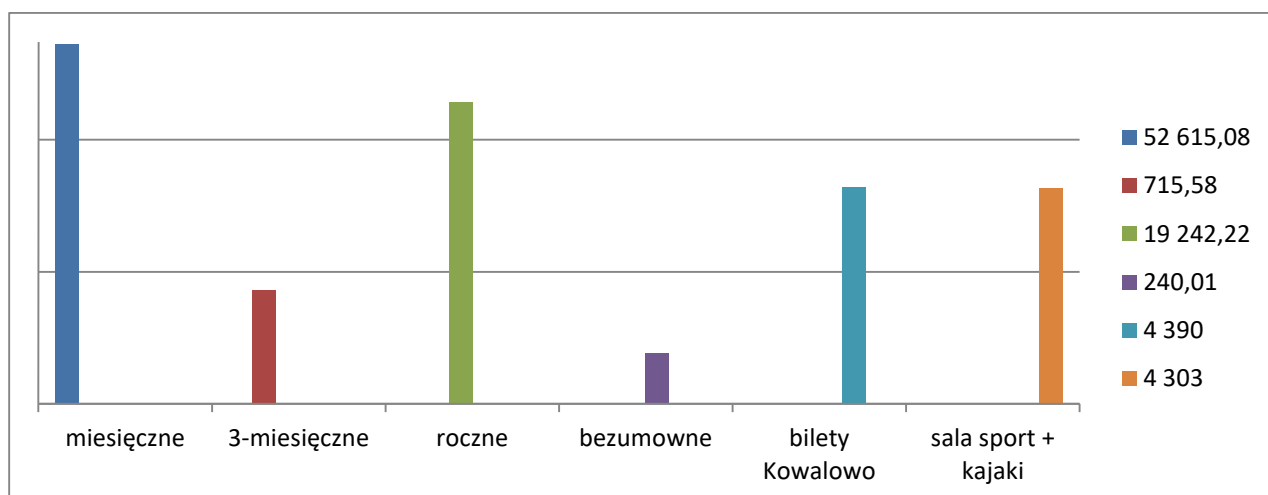
Rys. 7 Transakcje sprzedaży w 2017r.

WYKAZ TRANSAKCJI SPRZEDAŻY W 2017R.					
LP	OZNACZENIE NIERUCHOMOŚCI	OBRĘB	DATA SPRZEDAŻY	KWOTA NETTO+VAT	UWAGI
1	działka niezab. nr 335	Wąsosz	16.01.2017	17 916 zł + vat	
2	działka niezab. nr 169/1, 170/1, 171/1, 172/1	Wąsosz	24.03.2017	24 570 zł + vat	
3	działka zabud. nr 64 budynek mieszkalny	Kamień Górowski	24.03.2017	44 800 zł	rata - 4 480
4	działka niezab. nr 178/1	Wąsosz	31.03.2017	15 715 zł + vat	
5	lokal mieszkalny ul. 1-go Maja 3/2	Wąsosz	04.04.2017	1 973,50 zł	
6	zmiana wielkości udziałów dz. nr 229/16	Kamień Górowski	13.04.2017	129,15 zł	
7	działka zabud. nr 13/1	Baranowice	12.05.2017	28 752 zł	
8	działka zabud. nr 98/2	Kamień Górowski	12.05.2017	11 754,47 zł + vat	
9	lokal mieszkalny	Wiklina 36/1	15.09.2017	1 041,15 zł	
10	działka niezab. nr 177/3	Wąsosz	21.09.2017	23 439 zł + vat	
11	udział 640/2556 cz. dz. zabud. nr 51	Bartków	26.10.2017	23 250 zł	
12	działka nr 173/3, 174/3	Wąsosz	15.12.2017	35 491 zł + vat	
13	działka nr 176/3	Wąsosz	15.12.2017	18 848 zł + vat	
RAZEM				207 359,27 zł	

WPLYWY ZE SPRZEDAŻY NIERUCHOMOŚCI 2017		
Nieruchomość	Wartość	Ilość transakcji
Lokale mieszkalne	30 873,8 zł	5
Lokale użytkowe	0,00 zł	0
Działki zabudowane	32 410 zł	2
Działki niezabudowane	135 979 zł	6
RAZEM	199 262,8 zł	13



WPLYWY Z TYTUŁU NAJMU I DZIERŻAW 2017		
MIESIĘCZNE	52 615,08	
3 - MIESIĘCZNE	715,58	
ROCZNE	19 242,22	
BEZUMOWNE	240,01	
BILETY KOWALOWO	4 390	
SALA SPORTOWA+KAJAKI	4 303	
RAZEM	81 505,89	



Do gminnego zasobu nieruchomości w 2017 r. zostały włączone następując nieruchomości:

- *Nieodpłatne przejęcie – komunalizacja mienia Skarbu Państwa*
- grunty orne na działce nr 228/2 o pow. 0,62 ha obręb Świniary
- grunty orne na działce nr 147/1 o pow. 0,39 ha obręb Wodniki
- grunty rolne zabudowane w udziale ½ na działce nr 130/2 o pow. całkowitej 0,3951 ha obręb Ługi
- grunty zadrzewione i zakrzewione na działce nr 158/1 o pow. 0,7417 ha obręb Wodniki
- droga na dz. nr 153/8 obręb Pobiel o pow. 974 m² (przejęta od ANR)

Rys. 8. Grunty w użytkowaniu wieczystym Gminy Wąsosz

NIERUCHOMOŚCI SKARBU PAŃSTWA BĘDĄCE W UŻYTKOWANIU WIECZYSTYM GMINY – 2017r.							
Lp.	Nr działki	Obręb	Użytkownik wieczysty	Oplata netto (zł.)	VAT	Oplata brutto (zł.)	
1	621/1	Wąsosz	Gmina Wąsosz	122,58	Nie podlega	122,58	3 708, 11
2	621/3	Wąsosz	Gmina Wąsosz	2157,00		2157,00	
3	518	Wąsosz	Gmina Wąsosz	810,69		810,69	
4	519/6	Wąsosz	Gmina Wąsosz	404,43		404,43	
5	519/5	Wąsosz	Gmina Wąsosz	213,41		213,41	
6	771/4	Czeladź Wielka	Gmina Wąsosz	206,06		206,06	1 417,63
7	775/2	Czeladź Wielka	Gmina Wąsosz	7,02		7,02	
8	775/5	Czeladź Wielka	Gmina Wąsosz	43,95		43,95	
9	776/2	Czeladź Wielka	Gmina Wąsosz	204,57		204,57	
10	776/4	Czeladź Wielka	Gmina Wąsosz	439,68		439,68	
11	774/2	Czeladź Wielka	Gmina Wąsosz	9,66		9,66	
12	771/5	Czeladź Wielka	Gmina Wąsosz	40,32		40,32	
13	774/12	Czeladź Wielka	Gmina Wąsosz	324,39		324,39	
14	773	Czeladź Wielka	Gmina Wąsosz	141,98		141,98	
RAZEM						5 125,74	

Rys .9 Grunty wyłączone z zasobu nieruchomości Gminy.

Lp. działek	Numer działki	Obręb	Powierzchnia działki [m ²]
1.	7/5	Kowalowo	500,00
2.	30/1	Wąsosz	503,00
3.	45	Wąsosz	593
4.	87	Wiewierz	1.200,00
5.	92/1	Cieszkowice	500,00
6.	129	Wąsosz	4.157,00
7.	190	Pobiel	300,00
8.	217/2	Płoski	300,00
9.	259	Wąsosz	459,00
10.	261	Wąsosz	452,00
11.	271	Wąsosz	564,00
12.	319	Wąsosz	1.205,00
13.	385/1	Pobiel	7.696,00
14.	385/2	Pobiel	1.393,00
15.	401	Wąsosz	400,00
16.	407/1	Wąsosz	74,00
17.	407/2	Wąsosz	331,00
18.	413	Wąsosz	209,00
19.	417/7	Wąsosz	36,00
20.	417/8	Wąsosz	26,00
21.	417/11	Wąsosz	26,00
22.	421	Wąsosz	1.000,00
23.	425	Wąsosz	165,00
24.	448	Wąsosz	389,00
25.	456	Wąsosz	149,00
26.	460/1	Wąsosz	64,00
27.	463	Wąsosz	314,00
28.	470	Wąsosz	277,00
29.	472/3	Wąsosz	18,00
30.	473	Wąsosz	182,00
31.	489	Wąsosz	7.592,00
32.	566	Wąsosz	309,00
32.	618/7	Wąsosz	702,00
33.	692/4	Wąsosz	375,00
35.	692/11	Wąsosz	1.034,00
36.	692/12	Wąsosz	991,00
37.	692/13	Wąsosz	2.274,00
38.	692/16	Wąsosz	1.177,00
39.	700/8	Wąsosz	155,00
40.	700/9	Wąsosz	449,00

Suma powierzchni działek: 38 514,00 m²

- W TYM OSOBY FIZYCZNE – 29 058,00 M2
- W YM OSOBY PRAWNE – 9 456,00 M2

ŁĄCZNIE POBRANE OPŁATY ROCZNE ZA 2017r. – 17 021,00zł.

Sporządziła: Iwona Łopuszyńska