



**WYKAZ  
NIERUCHOMOŚCI PRZEZNACZONEJ DO WYDZIERŻAWIENIA  
RGG.6845.23.2022**

Oznaczenie nieruchomości wg księgi wieczystej oraz katastru nieruchomości	Pow. nieruchomości	Opis nieruchomości	Przeznaczenie nieruchomości	Stawka rocznego czynszu dzierżawnego	Forma zbycia nieruchomości
<p><b>Część działki nr 223</b> o pow. <b>0,2600 ha</b> obręb <b>Czeladź Wielka.</b></p> <p>W opisie użytków w ewidencji gruntów stanowią <b>grunty rolne (RIVb, RV).</b></p> <p>Zapisana w <b>KW NR LE1G/00084438/2</b>, prowadzona przez Sąd Rejonowy w Głogowie.</p>	<b>0,2600 ha</b>	<p>Działka gruntu położona w miejscowości Czeladź Wielka.</p> <p>Cele: rolne</p> 	<p>W studium uwarunkowań i kierunków zagospodarowania przestrzennego działka stanowi tereny upraw polowych, w części tereny lasów.</p> <p>Leży na obszarach chronionego krajobrazu „Doliny Baryczy”.</p> <p>Leży na terenach zalewowych.</p> <p>Stanowi tereny korytarza ekologicznego.</p>	<p><b>52,00 zł</b></p> <p>200,00 zł na rok za 1 ha gruntu</p> <p>Sposób naliczania opłaty Zarządzenie nr 553/21 Burmistrza Wąsosza z dnia 02 listopada 2021r. w sprawie ustalenia minimalnych stawek czynszu za dzierżawione oraz najmowane nieruchomości stanowiące własność gminy Wąsosz.</p>	Nieruchomości przeznaczona do wynajęcia na okres 3 lat w drodze bezprzetargowej.

**Uwagi:**

- Niniejszy wykaz zgodnie z art. 35 ust. 1 ustawy z dnia 21 sierpnia 1997r. o gospodarce nieruchomościami (t.j. Dz. U. 2021r. poz. 1899 ze zm.) podano do publicznej wiadomości poprzez wywieszenie na okres 21 dni **tj. od 28.02.2022r. do 20.03.2022r.** na tablicy ogłoszeń w siedzibie Urzędu Miejskiego Wąsosza przy Pl. Wolności 17, zamieszczenie na stronie internetowej [www.wasosz.eu](http://www.wasosz.eu) i Biuletynie Informacji Publicznej [www.bip.wasosz.eu](http://www.bip.wasosz.eu), a ponadto informację o wywieszeniu tego wykazu podano do publicznej wiadomości poprzez ogłoszenie w prasie lokalnej.
- Osobom, którym zgodnie z art. 34 ust. 1 pkt 1 i 2 ustawy z dnia 21 sierpnia 1997r. o gospodarce nieruchomościami przysługuje pierwszeństwo w nabyciu nieruchomości objętej niniejszym wykazem wyznacza się **6-tygodniowy termin** do złożenia wniosku o jej nabycie tj. **10.04.2022r.** Po bezskutecznym upływie terminu do złożenia wniosku, nieruchomość zostanie zbyta na warunkach określonych w niniejszym wykazie.

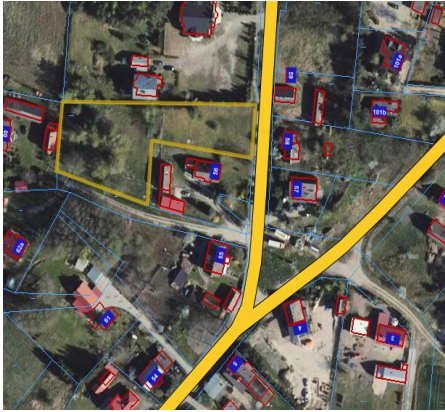
**WYKAZ  
NIERUCHOMOŚCI PRZEZNACZONEJ DO WYDZIERŻAWIENIA  
RGG.6845.23.2022**

Oznaczenie nieruchomości wg księgi wieczystej oraz katastru nieruchomości	Pow. nieruchomości	Opis nieruchomości	Przeznaczenie nieruchomości	Stawka rocznego czynszu dzierżawnego	Forma zbycia nieruchomości
<p><b>Działka nr 244</b> o pow. <b>0,1000 ha</b> obręb <b>Czeladź Wielka</b>.</p> <p>W opisie użytków w ewidencji gruntów stanowią <b>grunty rolne (RVI)</b>.</p> <p>Zapisana w <b>KW NR LE1G/00084438/2</b>, prowadzona przez Sąd Rejonowy w Głogowie.</p>	<b>0,1000 ha</b>	<p>Działka gruntu położona w miejscowości Czeladź Wielka.</p> <p>Cele: rolne</p> 	<p>W studium uwarunkowań i kierunków zagospodarowania przestrzennego działka stanowi tereny upraw polowych.</p> <p>Leży na obszarach chronionego krajobrazu „Doliny Baryczy”.</p> <p>Leży na terenach zalewowych.</p> <p>Stanowi tereny korytarza ekologicznego.</p>	<p><b>20,00 zł</b></p> <p>200,00 zł na rok za 1 ha gruntu</p> <p>Sposób naliczania opłaty Zarządzenie nr 553/21 Burmistrza Wąsosz z dnia 02 listopada 2021r. w sprawie ustalenia minimalnych stawek czynszu za dzierżawione oraz najmowane nieruchomości stanowiące własność gminy Wąsosz.</p>	Nieruchomości przeznaczona do wynajęcia na okres 3 lat w drodze bezprzetargowej.

**Uwagi:**

- Niniejszy wykaz zgodnie z art. 35 ust. 1 ustawy z dnia 21 sierpnia 1997r. o gospodarce nieruchomościami (t.j. Dz. U. 2021r. poz. 1899 ze zm.) podano do publicznej wiadomości poprzez wywieszenie na okres 21 dni **tj. od 28.02.2022r. do 20.03.2022r.** na tablicy ogłoszeń w siedzibie Urzędu Miejskiego Wąsosz przy Pl. Wolności 17, zamieszczenie na stronie internetowej [www.wasosz.eu](http://www.wasosz.eu) i Biuletynie Informacji Publicznej [www.bip.wasosz.eu](http://www.bip.wasosz.eu), a ponadto informację o wywieszeniu tego wykazu podano do publicznej wiadomości poprzez ogłoszenie w prasie lokalnej.
- Osobom, którym zgodnie z art. 34 ust. 1 pkt 1 i 2 ustawy z dnia 21 sierpnia 1997r. o gospodarce nieruchomościami przysługuje pierwszeństwo w nabyciu nieruchomości objętej niniejszym wykazem wyznacza się **6-tygodniowy termin** do złożenia wniosku o jej nabycie tj. **10.04.2022r.** Po bezskutecznym upływie terminu do złożenia wniosku, nieruchomość zostanie zbyta na warunkach określonych w niniejszym wykazie.

**WYKAZ  
NIERUCHOMOŚCI PRZEZNACZONEJ DO WYDZIERŻAWIENIA  
RGG.6845.202.2022**


Oznaczenie nieruchomości wg księgi wieczystej oraz katastru nieruchomości	Pow. nieruchomości	Opis nieruchomości	Przeznaczenie nieruchomości	Stawka rocznego czynszu dzierżawnego	Forma zbycia nieruchomości
<p><b>Działka nr 151/6</b> o pow. <b>0,3225 ha</b> obręb <b>Pobiel</b>.</p> <p>W opisie użytków w ewidencji gruntów stanowią <b>grunty rolne (RVI)</b></p> <p>Zapisana w <b>KW NR LE1G/90595/5</b>, prowadzona przez Sąd Rejonowy w Głogowie.</p>	<b>0,3225 ha</b>	<p>Działka gruntu położona w miejscowości Pobiel.</p> <p>Cele: rolne</p> 	<p>W studium uwarunkowań i kierunków zagospodarowania przestrzennego działka stanowi tereny zabudowy mieszkaniowej jednorodzinnej, zagrodowej i rezydencjonalnej.</p> <p>Leży w strefie „OW” obserwacji archeologicznej.</p> <p>Leży w strefie „B” ścisłej ochrony konserwatorskiej.</p> <p>Leży na obszarach chronionego krajobrazu „Doliny Baryczy”</p> <p>Leży w części w granicach strefy sanitarnej od cmentarza 50 m.</p>	<p><b>193,50 zł</b></p> <p>600,00 zł na rok za 1 ha gruntu</p> <p>Sposób naliczania opłaty Zarządzenie nr 553/21 Burmistrza Wąsosza z dnia 02 listopada 2021r. w sprawie ustalenia minimalnych stawek czynszu za dzierżawione oraz najmowane nieruchomości stanowiące własność gminy Wąsosz.</p>	Nieruchomości przeznaczona do wynajęcia na okres 3 lat w drodze bezprzetargowej.

**Uwagi:**

1. Niniejszy wykaz zgodnie z art. 35 ust. 1 ustawy z dnia 21 sierpnia 1997r. o gospodarce nieruchomościami (t.j. Dz. U. 2021r. poz. 1899 ze zm.) podano do publicznej wiadomości poprzez wywieszenie na okres 21 dni **tj. 28.02.2022r. do 20.03.2022r.** na tablicy ogłoszeń w siedzibie Urzędu Miejskiego Wąsosza przy Pl. Wolności 17, zamieszczenie na stronie internetowej [www.wasosz.eu](http://www.wasosz.eu) i Biuletynie Informacji Publicznej [www.bip.wasosz.eu](http://www.bip.wasosz.eu), a ponadto informację o wywieszeniu tego wykazu podano do publicznej wiadomości poprzez ogłoszenie w prasie lokalnej.

2. Osobom, którym zgodnie z art. 34 ust. 1 pkt 1 i 2 ustawy z dnia 21 sierpnia 1997r. o gospodarce nieruchomościami przysługuje pierwszeństwo w nabyciu nieruchomości objętej niniejszym wykazem wyznacza się **6-tygodniowy termin** do złożenia wniosku o jej nabycie tj. **od 10.04.2022r.** Po bezskutecznym upływie terminu do złożenia wniosku, nieruchomość zostanie zbyta na warunkach określonych w niniejszym wykazie.


**WYKAZ  
NIERUCHOMOŚCI PRZEZNACZONEJ DO WYDZIERŻAWIENIA  
RGG.6845.21.2022**

Oznaczenie nieruchomości wg księgi wieczystej oraz katastru nieruchomości	Pow. nieruchomości	Opis nieruchomości	Przeznaczenie nieruchomości	Stawka rocznego czynszu dzierżawnego	Forma zbycia nieruchomości
<p><b>Działka nr 60/1</b> o pow. <b>0,3000 ha</b> obręb <b>Świniary</b>.</p> <p>W opisie użytków w ewidencji gruntów stanowią <b>grunty rolne</b>.</p> <p>Zapisana w <b>KW NR LE1G/00096893/6</b>, prowadzona przez Sąd Rejonowy w Głogowie.</p>	<b>0,3000 ha</b>	<p>Działka gruntu położona w miejscowości Świniary.</p> <p>Cele: rolne</p> 	<p>W studium uwarunkowań i kierunków zagospodarowania przestrzennego działka stanowi tereny zabudowy mieszkaniowej jednorodzinnej, zagrodowej i rezydencjonalnej, w części tereny zieleni izolacyjnej.</p> <p>Przechodzi przez nią linia napowietrzna 110kV wraz z obszarem oddziaływania elektromagnetycznego.</p> <p>Leży na obszarach chronionego krajobrazu „Doliny Baryczy”, na terenach i obszarach górniczych oraz w pośredniej strefie ochrony ujęcia wody.</p>	<p><b>60,00 zł</b></p> <p>200,00 zł na rok za 1 ha gruntu</p> <p>Sposób naliczania opłaty Zarządzenie nr 553/21 Burmistrza Wąsosza z dnia 02 listopada 2021r. w sprawie ustalenia minimalnych stawek czynszu za dzierżawione oraz najmowane nieruchomości stanowiące własność gminy Wąsosz.</p>	Nieruchomości przeznaczona do wynajęcia na okres 3 lat w drodze bezprzetargowej.

**Uwagi:**

- Niniejszy wykaz zgodnie z art. 35 ust. 1 ustawy z dnia 21 sierpnia 1997r. o gospodarce nieruchomościami (t.j. Dz. U. 2021r. poz. 1899 ze zm.) podano do publicznej wiadomości poprzez wywieszenie na okres 21 dni tj. **28.02.2022r. do 20.03.2022r.** na tablicy ogłoszeń w siedzibie Urzędu Miejskiego Wąsosza przy Pl. Wolności 17, zamieszczenie na stronie internetowej [www.wasosz.eu](http://www.wasosz.eu) i Biuletynie Informacji Publicznej [www.bip.wasosz.eu](http://www.bip.wasosz.eu)., a ponadto informację o wywieszeniu tego wykazu podano do publicznej wiadomości poprzez ogłoszenie w prasie lokalnej.
- Osobom, którym zgodnie z art. 34 ust. 1 pkt 1 i 2 ustawy z dnia 21 sierpnia 1997r. o gospodarce nieruchomościami przysługuje pierwszeństwo w nabyciu nieruchomości objętej niniejszym wykazem wyznacza się **6-tygodniowy termin** do złożenia wniosku o jej nabycie tj. **10.04.2022r.** Po bezskutecznym upływie terminu do złożenia wniosku, nieruchomość zostanie zbyta na warunkach określonych w niniejszym wykazie.

**WYKAZ  
NIERUCHOMOŚCI PRZEZNACZONEJ DO WYNAJĘCIA  
RGG.6847.24.2022**


Oznaczenie nieruchomości wg księgi wieczystej oraz katastru nieruchomości	Pow. nieruchomości	Opis nieruchomości	Przeznaczenie nieruchomości	Stawka rocznego czynszu najmu	Forma zbycia nieruchomości
<p><b>Cz. działki nr 377/5</b> o pow. <b>30,00 m<sup>2</sup></b> obręb <b>Wąsosz</b>.</p> <p>W opisie użytków w ewidencji gruntów stanowią <b>zurbanizowane tereny niezabudowane lub w trakcie zabudowy (Bp)</b>.</p> <p>Zapisana w <b>KW NR LE1G/0081429/5</b>, prowadzona przez Sąd Rejonowy w Głogowie.</p>	<b>30,00 m<sup>2</sup></b>	<p>Działka gruntu położona przy ul. Pocztowej w miejscowości Wąsosz.</p> <p>Cele: garażowe</p> 	<p>W studium uwarunkowań i kierunków zagospodarowania przestrzennego działka stanowi tereny usług ogólnomiejskich „Stare Miasto”. Leży na obszarach chronionego krajobrazu „Doliny Baryczy” oraz na terenach zalewowych.</p> <p>Leży w strefie:</p> <ul style="list-style-type: none"> <li>- „OW” obserwacji archeologicznej</li> <li>- „A” ścisłej ochrony konserwatorskiej</li> <li>- „K” ochrony krajobrazu kulturowego.</li> </ul>	<p style="text-align: center;"><b>150,00 zł + VAT</b></p> <p style="text-align: center;">5,00 zł + VAT Na rok za 1 m<sup>2</sup> gruntu</p> <p>Sposób naliczania opłaty Zarządzenie nr 553/21 Burmistrza Wąsosza z dnia 02 listopada 2021r. w sprawie ustalenia minimalnych stawek czynszu za dzierżawione oraz najmowane nieruchomości stanowiące własność gminy Wąsosz.</p>	Nieruchomości przeznaczona do wynajęcia na okres 3 lat w drodze bezprzetargowej.

**Uwagi:**

1. Niniejszy wykaz zgodnie z art. 35 ust. 1 ustawy z dnia 21 sierpnia 1997r. o gospodarce nieruchomościami (t.j. Dz. U. 2021r. poz. 1899 ze zm.) podano do publicznej wiadomości poprzez wywieszenie na okres 21 dni **tj. od 28.02.2022r. do 20.03.2022r.** na tablicy ogłoszeń w siedzibie Urzędu Miejskiego Wąsosza przy Pl. Wolności 17, zamieszczenie na stronie internetowej [www.wasosz.eu](http://www.wasosz.eu) i Biuletynie Informacji Publicznej [www.bip.wasosz.eu](http://www.bip.wasosz.eu), a ponadto informację o wywieszeniu tego wykazu podano do publicznej wiadomości poprzez ogłoszenie w prasie lokalnej.

2. Osobom, którym zgodnie z art. 34 ust. 1 pkt 1 i 2 ustawy z dnia 21 sierpnia 1997r. o gospodarce nieruchomościami przysługuje pierwszeństwo w nabyciu nieruchomości objętej niniejszym wykazem wyznacza się **6-tygodniowy termin** do złożenia wniosku o jej nabycie tj. **10.04.2022r.** Po bezskutecznym upływie terminu do złożenia wniosku, nieruchomość zostanie zbyta na warunkach określonych w niniejszym wykazie.

**WYKAZ  
NIERUCHOMOŚCI PRZEZNACZONEJ DO WYNAJĘCIA  
RGG.6845.25.2022**


Oznaczenie nieruchomości wg księgi wieczystej oraz katastru nieruchomości	Pow. nieruchomości	Opis nieruchomości	Przeznaczenie nieruchomości	Stawka rocznego czynszu najmu	Forma zbycia nieruchomości
<p><b>Część działki nr 377/5 o pow. 25,00 m<sup>2</sup> obręb Wąsosz.</b></p> <p>W opisie użytków w ewidencji gruntów stanowią <b>zurbanizowane tereny niezabudowane lub w trakcie zabudowy (Bp).</b></p> <p>Zapisana w <b>KW NR LE1G/00081429/5</b>, prowadzona przez Sąd Rejonowy w Głogowie.</p>	<b>25,00 m<sup>2</sup></b>	<p>Działka gruntu położona przy ul. Pocztowej w miejscowości Wąsosz.</p> <p>Cele: garażowe</p> 	<p>W studium uwarunkowań i kierunków zagospodarowania przestrzennego działka stanowi tereny usług ogólnomiejskich „Stare Miasto”.</p> <p>Leży na obszarach chronionego krajobrazu „Doliny Baryczy” oraz na terenach zalewowych.</p> <p>Leży w strefie: - „OW” obserwacji archeologicznej - „A” ścisłej ochrony konserwatorskiej - „K” ochrony krajobrazu kulturowego.</p>	<p style="text-align: center;"><b>125,00 zł + VAT</b></p> <p style="text-align: center;">5,00 zł + VAT Na rok za 1 m<sup>2</sup> gruntu</p> <p>Sposób naliczania opłaty Zarządzenie nr 553/21 Burmistrza Wąsosza z dnia 02 listopada 2021r. w sprawie ustalenia minimalnych stawek czynszu za dzierżawione oraz najmowane nieruchomości stanowiące własność gminy Wąsosz.</p>	Nieruchomości przeznaczona do wynajęcia na okres 3 lat w drodze bezprzetargowej.

**Uwagi:**

1. Niniejszy wykaz zgodnie z art. 35 ust. 1 ustawy z dnia 21 sierpnia 1997r. o gospodarce nieruchomościami (t.j. Dz. U. 2021r. poz. 1899 ze zm.) podano do publicznej wiadomości poprzez wywieszenie na okres 21 dni **tj od 28.02.2022r. do 20.03.2022r.** na tablicy ogłoszeń w siedzibie Urzędu Miejskiego Wąsosza przy Pl. Wolności 17, zamieszczenie na stronie internetowej [www.wasosz.eu](http://www.wasosz.eu) i Biuletynie Informacji Publicznej [www.bip.wasosz.eu](http://www.bip.wasosz.eu)., a ponadto informację o wywieszeniu tego wykazu podano do publicznej wiadomości poprzez ogłoszenie w prasie lokalnej.

2. Osobom, którym zgodnie z art. 34 ust. 1 pkt 1 i 2 ustawy z dnia 21 sierpnia 1997r. o gospodarce nieruchomościami przysługuje pierwszeństwo w nabyciu nieruchomości objętej niniejszym wykazem wyznacza się **6-tygodniowy termin** do złożenia wniosku o jej nabycie tj. **10.04.2022r.** Po bezskutecznym upływie terminu do złożenia wniosku, nieruchomość zostanie zbyta na warunkach określonych w niniejszym wykazie.

**WYKAZ  
NIERUCHOMOŚCI PRZEZNACZONEJ DO WYNAJĘCIA  
RGG.6845.29.2022**


Oznaczenie nieruchomości wg księgi wieczystej oraz katastru nieruchomości	Pow. nieruchomości	Opis nieruchomości	Przeznaczenie nieruchomości	Stawka rocznego czynszu dzierżawnego	Forma zbycia nieruchomości
<p><b>Cz. działki nr 524/10</b> o pow. <b>18,00 m<sup>2</sup></b> obręb <b>Wąsosz.</b></p> <p>W opisie użytków w ewidencji gruntów stanowią <b>tereny mieszkaniowe.</b></p> <p>Zapisana w <b>KW NR LE1G/00081428/8</b>, prowadzona przez Sąd Rejonowy w Głogowie.</p>	<b>18,00 m<sup>2</sup></b>	<p>Działka gruntu położona w miejscowości Wąsosz.</p> <p>Cele: garażowe</p> 	<p>W studium uwarunkowań i kierunków zagospodarowania przestrzennego działka stanowi tereny usług ogólnomiejskich „Stare Miasto”.</p> <p>W części tereny zieleni parkowej i skwerów (w tym zielen o charakterze zabytkowym).</p> <p>Leży na obszarach chronionego krajobrazu „Doliny Baryczy” oraz na terenach zalewowych.</p> <p>Leży w strefie:</p> <ul style="list-style-type: none"> <li>• „OW” obserwacji archeologicznej</li> <li>• „A” ścisłej ochrony konserwatorskiej</li> <li>• „K” ochrony krajobrazu kulturowego.</li> </ul>	<p style="text-align: center;"><b>90,00 zł + VAT</b></p> <p style="text-align: center;">5,00 zł + VAT Na rok za 1 m<sup>2</sup> gruntu</p> <p>Sposób naliczania opłaty Zarządzenie nr 553/21 Burmistrza Wąsosza z dnia 17 maja 2021r. w sprawie ustalenia minimalnych stawek czynszu za dzierżawione oraz najmowane nieruchomości stanowiące własność gminy Wąsosz.</p>	Nieruchomości przeznaczona do wynajęcia na okres 3 lat w drodze bezprzetargowej.

**Uwagi:**

1. Niniejszy wykaz zgodnie z art. 35 ust. 1 ustawy z dnia 21 sierpnia 1997r. o gospodarce nieruchomościami (t.j. Dz. U. 2021r. poz. 1899 ze zm.) podano do publicznej wiadomości poprzez wywieszenie na okres 21 dni **tj. od 28.02.2022r. do 20.03.2022r.** na tablicy ogłoszeń w siedzibie Urzędu Miejskiego Wąsosza przy Pl. Wolności 17, zamieszczenie na stronie internetowej [www.wasosz.eu](http://www.wasosz.eu) i Biuletynie Informacji Publicznej [www.bip.wasosz.eu](http://www.bip.wasosz.eu)., a ponadto informację o wywieszeniu tego wykazu podano do publicznej wiadomości poprzez ogłoszenie w prasie lokalnej.

2. Osobom, którym zgodnie z art. 34 ust. 1 pkt 1 i 2 ustawy z dnia 21 sierpnia 1997r. o gospodarce nieruchomościami przysługuje pierwszeństwo w nabyciu nieruchomości objętej niniejszym wykazem wyznacza się **6-tygodniowy termin** do złożenia wniosku o jej nabycie tj. **10.04.2022r.** Po bezskutecznym upływie terminu do złożenia wniosku, nieruchomość zostanie zbyta na warunkach określonych w niniejszym wykazie.

**WYKAZ  
NIERUCHOMOŚCI PRZEZNACZONEJ DO WYDZIERŻAWIENIA  
RGG.6845.22.2022**

Oznaczenie nieruchomości wg księgi wieczystej oraz katastru nieruchomości	Pow. nieruchomości	Opis nieruchomości	Przeznaczenie nieruchomości	Stawka rocznego czynszu dzierżawnego	Forma zbycia nieruchomości
<p><b>Działka nr 43/6</b> o pow. <b>0,0297 ha</b> obręb <b>Wąsosz</b>.</p> <p>W opisie użytków w ewidencji gruntów stanowią <b>tereny mieszkaniowe</b>.</p> <p>Zapisana w <b>KW NR LE1G/00081428/8</b>, prowadzona przez Sąd Rejonowy w Głogowie.</p>	<b>0,0297 ha</b>	<p>Działka gruntu położona w miejscowości Wąsosz.</p> <p>Cele: inne</p> 	<p>W studium uwarunkowań i kierunków zagospodarowania przestrzennego działka stanowi tereny zabudowy mieszkaniowej jednorodzinnej, zagrodowej i rezydencjonalnej. Leży na terenach zalewowych oraz na obszarach chronionego krajobrazu „Doliny Baryczy”.</p> <p>Leży w strefie: „K” ochrony krajobrazu kulturowego „OW” obserwacji archeologicznej „A” ścisłej ochrony konserwatorskiej.</p>	<p><b>297,00 zł + VAT</b></p> <p>Sposób naliczania opłaty Zarządzenie nr 553/21 Burmistrza Wąsosza z dnia 17 maja 2021r. w sprawie ustalenia minimalnych stawek czynszu za dzierżawione oraz najmowane nieruchomości stanowiące własność gminy Wąsosz.</p>	Nieruchomości przeznaczona do wynajęcia na okres 3 lat w drodze bezprzetargowej.

**Uwagi:**

1. Niniejszy wykaz zgodnie z art. 35 ust. 1 ustawy z dnia 21 sierpnia 1997r. o gospodarce nieruchomościami (t.j. Dz. U. 2021r. poz. 1899 ze zm.) podano do publicznej wiadomości poprzez wywieszenie na okres 21 dni **tj. od 28.02.2022r. do 20.03.2022r.** na tablicy ogłoszeń w siedzibie Urzędu Miejskiego Wąsosza przy Pl. Wolności 17, zamieszczenie na stronie internetowej [www.wasosz.eu](http://www.wasosz.eu) i Biuletynie Informacji Publicznej [www.bip.wasosz.eu](http://www.bip.wasosz.eu)., a ponadto informację o wywieszeniu tego wykazu podano do publicznej wiadomości poprzez ogłoszenie w prasie lokalnej.

2. Osobom, którym zgodnie z art. 34 ust. 1 pkt 1 i 2 ustawy z dnia 21 sierpnia 1997r. o gospodarce nieruchomościami przysługuje pierwszeństwo w nabyciu nieruchomości objętej niniejszym wykazem wyznacza się **6-tygodniowy termin** do złożenia wniosku o jej nabycie tj. **10.04.2022r.** Po bezskutecznym upływie terminu do złożenia wniosku, nieruchomość zostanie zbyta na warunkach określonych w niniejszym wykazie.