



**WYKAZ
NIERUCHOMOŚCI PRZEZNACZONEJ DO WYDZIERŻAWIENIA
RGG.6845.3.2022**

Oznaczenie nieruchomości wg księgi wieczystej oraz katastru nieruchomości	Pow. nieruchomości	Opis nieruchomości	Przeznaczenie nieruchomości	Stawka rocznego czynszu dzierżawnego	Forma zbycia nieruchomości
<p>Część działki nr 115 o pow. 2,7600 ha obręb Świniary.</p> <p>W opisie użytków w ewidencji gruntów stanowią grunty rolne oraz nieużytki (RVI, N).</p> <p>Zapisana w KW NR LE1G/00091364/4, prowadzona przez Sąd Rejonowy w Głogowie.</p>	2,7600 ha	<p>Działka gruntu położona w miejscowości Świniary</p> <p>Cele: rolne</p> 	<p>W studium uwarunkowań i kierunków zagospodarowania przestrzennego działka stanowi tereny upraw polowych w części tereny lasów.</p> <p>Leży na obszarach chronionego krajobrazu „Doliny Baryczy”.</p> <p>Leży na terenach i obszarach górniczych.</p> <p>Leży w pośredniej strefie ujęcia wody.</p>	<p>552,00 zł</p> <p>200,00 zł na rok za 1 ha gruntu</p> <p>Sposób naliczania opłaty Zarządzenie nr 553/21 Burmistrza Wąsosza z dnia 17 maja 2021r. w sprawie ustalenia minimalnych stawek czynszu za dzierżawione oraz najmowane nieruchomości stanowiące własność gminy Wąsosz.</p>	Nieruchomości przeznaczona do wynajęcia na okres 3 lat w drodze bezprzetargowej.

Uwagi:

- Niniejszy wykaz zgodnie z art. 35 ust. 1 ustawy z dnia 21 sierpnia 1997r. o gospodarce nieruchomościami (t.j. Dz. U. 2021r. poz. 1899 ze zm.) podano do publicznej wiadomości poprzez wywieszenie na okres 21 dni **tj. od 31.01.2022r. do 20.02.2022r.** na tablicy ogłoszeń w siedzibie Urzędu Miejskiego Wąsosza przy Pl. Wolności 17, zamieszczenie na stronie internetowej www.wasosz.eu i Biuletynie Informacji Publicznej www.bip.wasosz.eu, a ponadto informację o wywieszeniu tego wykazu podano do publicznej wiadomości poprzez ogłoszenie w prasie lokalnej.
- Osobom, którym zgodnie z art. 34 ust. 1 pkt 1 i 2 ustawy z dnia 21 sierpnia 1997r. o gospodarce nieruchomościami przysługuje pierwszeństwo w nabyciu nieruchomości objętej niniejszym wykazem wyznacza się **6-tygodniowy termin** do złożenia wniosku o jej nabycie tj. **13.03.2022r.** Po bezskutecznym upływie terminu do złożenia wniosku, nieruchomość zostanie zbyta na warunkach określonych w niniejszym wykazie.

**WYKAZ
NIERUCHOMOŚCI PRZEZNACZONEJ DO WYDZIERŻAWIENIA
RGG.6845.184.2021**

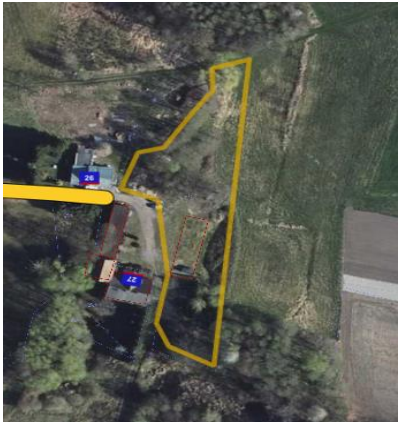
Oznaczenie nieruchomości wg księgi wieczystej oraz katastru nieruchomości	Pow. nieruchomości	Opis nieruchomości	Przeznaczenie nieruchomości	Stawka rocznego czynszu dzierżawnego	Forma zbycia nieruchomości
<p>Część działki nr 27/6 o pow. 0,1701 ha obręb Drozdowice Małe.</p> <p>W opisie użytków w ewidencji gruntów stanowią grunty rolne (RIIb).</p> <p>Zapisana w KW NR LE1G/00078690/1, prowadzona przez Sąd Rejonowy w Głogowie.</p>	0,1701 ha	<p>Działka gruntu położona w miejscowości Drozdowice Małe.</p> <p>Cele: rolne</p> 	<p>W studium uwarunkowań i kierunków zagospodarowania przestrzennego działka stanowi tereny usług sportu i rekreacji oraz turystyki i wypoczynku.</p> <p>W części tereny zabudowy mieszkaniowej jednorodzinnej, zagrodowej i rezydencjonalnej oraz w części tereny upraw polowych.</p> <p>Leży w części w strefie „OW” obserwacji archeologicznej.</p> <p>Leży w części w strefie „B” ścisłej ochrony konserwatorskiej.</p> <p>Leży w strefie „K” ochrony krajobrazu kulturowego.</p> <p>Leży na obszarach chronionego krajobrazu „Doliny Baryczy”.</p>	<p>102,06 zł</p> <p>600,00 zł na rok za 1ha gruntu</p> <p>Sposób naliczania opłaty Zarządzenie nr 553/21 Burmistrza Wąsosza z dnia 17 maja 2021r. w sprawie ustalenia minimalnych stawek czynszu za dzierżawione oraz najmowane nieruchomości stanowiące własność gminy Wąsosz.</p>	Nieruchomości przeznaczona do wynajęcia na okres 3 lat w drodze bezprzetargowej.

Uwagi:

1. Niniejszy wykaz zgodnie z art. 35 ust. 1 ustawy z dnia 21 sierpnia 1997r. o gospodarce nieruchomościami (t.j. Dz. U. 2021r. poz. 1899 ze zm.) podano do publicznej wiadomości poprzez wywieszenie na okres 21 dni **tj. od 31.01.2022r. do 20.02.2022r.** na tablicy ogłoszeń w siedzibie Urzędu Miejskiego Wąsosza przy Pl. Wolności 17, zamieszczenie na stronie internetowej www.wasosz.eu i Biuletynie Informacji Publicznej www.bip.wasosz.eu., a ponadto informację o wywieszeniu tego wykazu podano do publicznej wiadomości poprzez ogłoszenie w prasie lokalnej.

2. Osobom, którym zgodnie z art. 34 ust. 1 pkt 1 i 2 ustawy z dnia 21 sierpnia 1997r. o gospodarce nieruchomościami przysługuje pierwszeństwo w nabyciu nieruchomości objętej niniejszym wykazem wyznacza się **6-tygodniowy termin** do złożenia wniosku o jej nabycie tj. **13.03.2022r.** Po bezskutecznym upływie terminu do złożenia wniosku, nieruchomość zostanie zbyta na warunkach określonych w niniejszym wykazie.

**WYKAZ
NIERUCHOMOŚCI PRZEZNACZONEJ DO WYDZIERŻAWIENIA
RGG.6845.10.2022**


Oznaczenie nieruchomości wg księgi wieczystej oraz katastru nieruchomości	Pow. nieruchomości	Opis nieruchomości	Przeznaczenie nieruchomości	Stawka rocznego czynszu dzierżawnego	Forma zbycia nieruchomości
<p>Część działki nr 25/10 o pow. 33,00 m2 obręb Czarnoborsko.</p> <p>W opisie użytków w ewidencji gruntów stanowią grunty rolne zabudowane (Br-PsIV).</p> <p>Zapisana w KW NR LE1G/00083693/0, prowadzona przez Sąd Rejonowy w Głogowie.</p>	33,00 m2	<p>Działka gruntu położona w miejscowości Czarnoborsko.</p> <p>Cele: inne</p> 	<p>W studium uwarunkowań i kierunków zagospodarowania przestrzennego działka stanowi tereny upraw polowych, w części tereny zabudowy mieszkaniowej jednorodzinnej, zagrodowej i rezydencjonalnej. Leży na obszarach chronionego krajobrazu „Doliny Baryczy”.</p>	<p style="text-align: center;">33,00 zł + VAT</p> <p style="text-align: center;">1,00 zł + VAT za 1 m2 gruntu na rok</p> <p>Sposób naliczania opłaty Zarządzenie nr 553/21 Burmistrza Wąsosza z dnia 17 maja 2021r. w sprawie ustalenia minimalnych stawek czynszu za dzierżawione oraz najmowane nieruchomości stanowiące własność gminy Wąsosz.</p>	<p>Nieruchomości przeznaczona do wynajęcia na okres 3 lat w drodze bezprzetargowej.</p>

Uwagi:

1. Niniejszy wykaz zgodnie z art. 35 ust. 1 ustawy z dnia 21 sierpnia 1997r. o gospodarce nieruchomościami (t.j. Dz. U. 2021r. poz. 1899 ze zm.) podano do publicznej wiadomości poprzez wywieszenie na okres 21 dni **tj. od 31.01.2022r. do 20.02.2022r.** na tablicy ogłoszeń w siedzibie Urzędu Miejskiego Wąsosza przy Pl. Wolności 17, zamieszczenie na stronie internetowej www.wasosz.eu i Biuletynie Informacji Publicznej www.bip.wasosz.eu., a ponadto informację o wywieszeniu tego wykazu podano do publicznej wiadomości poprzez ogłoszenie w prasie lokalnej.

2. Osobom, którym zgodnie z art. 34 ust. 1 pkt 1 i 2 ustawy z dnia 21 sierpnia 1997r. o gospodarce nieruchomościami przysługuje pierwszeństwo w nabyciu nieruchomości objętej niniejszym wykazem wyznacza się **6-tygodniowy termin** do złożenia wniosku o jej nabycie tj. **13.03.2022r.** Po bezskutecznym upływie terminu do złożenia wniosku, nieruchomość zostanie zbyta na warunkach określonych w niniejszym wykazie.

**WYKAZ
NIERUCHOMOŚCI PRZEZNACZONEJ DO WYDZIERŻAWIENIA
RGG.6845.10.2022**


Oznaczenie nieruchomości wg księgi wieczystej oraz katastru nieruchomości	Pow. nieruchomości	Opis nieruchomości	Przeznaczenie nieruchomości	Stawka rocznego czynszu dzierżawnego	Forma zbycia nieruchomości
<p>Część działki nr 25/9 o pow. 25,00 m2 obręb Czarnoborsko.</p> <p>W opisie użytków w ewidencji gruntów stanowią drogę (dr).</p> <p>Zapisana w KW NR LE1G/00083693/0, prowadzona przez Sąd Rejonowy w Głogowie.</p>	25,00 m2	<p>Działka gruntu położona w miejscowości Czarnoborsko.</p> <p>Cele: inne</p> 	<p>W studium uwarunkowań i kierunków zagospodarowania przestrzennego działka stanowi tereny zabudowy mieszkaniowej jednorodzinnej, zagrodowej i rezydencjonalnej.</p> <p>Leży na obszarach chronionego krajobrazu „Doliny Baryczy”.</p>	<p style="text-align: center;">25,00 zł+ VAT</p> <p>1,00 zł+ VAT na rok za 1 m2 gruntu</p> <p>Sposób naliczania opłaty Zarządzenie nr 553/21 Burmistrza Wąsosza z dnia 17 maja 2021r. w sprawie ustalenia minimalnych stawek czynszu za dzierżawione oraz najmowane nieruchomości stanowiące własność gminy Wąsosz.</p>	<p>Nieruchomości przeznaczona do wynajęcia na okres 3 lat w drodze bezprzetargowej.</p>

Uwagi:

1. Niniejszy wykaz zgodnie z art. 35 ust. 1 ustawy z dnia 21 sierpnia 1997r. o gospodarce nieruchomościami (t.j. Dz. U. 2021r. poz. 1899 ze zm.) podano do publicznej wiadomości poprzez wywieszenie na okres 21 dni **tj. od 31.01.2022r. do 20.02.2022r.** na tablicy ogłoszeń w siedzibie Urzędu Miejskiego Wąsosza przy Pl. Wolności 17, zamieszczenie na stronie internetowej www.wasosz.eu i Biuletynie Informacji Publicznej www.bip.wasosz.eu., a ponadto informację o wywieszeniu tego wykazu podano do publicznej wiadomości poprzez ogłoszenie w prasie lokalnej.

2. Osobom, którym zgodnie z art. 34 ust. 1 pkt 1 i 2 ustawy z dnia 21 sierpnia 1997r. o gospodarce nieruchomościami przysługuje pierwszeństwo w nabyciu nieruchomości objętej niniejszym wykazem wyznacza się **6-tygodniowy termin** do złożenia wniosku o jej nabycie tj. **13.03.2022r.** Po bezskutecznym upływie terminu do złożenia wniosku, nieruchomość zostanie zbyta na warunkach określonych w niniejszym wykazie.

**WYKAZ
NIERUCHOMOŚCI PRZEZNACZONEJ DO WYDZIERŻAWIENIA
RGG.6845.208.2021**


Oznaczenie nieruchomości wg księgi wieczystej oraz katastru nieruchomości	Pow. nieruchomości	Opis nieruchomości	Przeznaczenie nieruchomości	Stawka rocznego czynszu dzierżawnego	Forma zbycia nieruchomości
<p>Część działki nr 27/6 o pow. 0,6501 ha obręb Drozdowice Małe.</p> <p>W opisie użytków w ewidencji gruntów stanowią grunty rolne (RIVa, RIIb).</p> <p>Zapisana w KW NR LE1G/00078690/1, prowadzona przez Sąd Rejonowy w Głogowie.</p>	0,6501 ha	<p>Działka gruntu położona w miejscowości Drozdowice Małe.</p> <p>Cele: rolne</p> 	<p>W studium uwarunkowań i kierunków zagospodarowania przestrzennego działka stanowi tereny usług sportu i rekreacji oraz turystyki i wypoczynku.</p> <p>W części tereny zabudowy mieszkaniowej jednorodzinnej, zagrodowej i rezydencjonalnej oraz w części tereny upraw polowych.</p> <p>Leży w części w strefie „OW” obserwacji archeologicznej.</p> <p>Leży w części w strefie „B” ścisłej ochrony konserwatorskiej.</p> <p>Leży w strefie „K” ochrony krajobrazu kulturowego.</p> <p>Leży na obszarach chronionego krajobrazu „Doliny Baryczy”.</p>	<p>390,06 zł</p> <p>600,00 zł na rok za 1 ha gruntu</p> <p>Sposób naliczania opłaty Zarządzenie nr 553/21 Burmistrza Wąsosza z dnia 02 listopada 2021r. w sprawie ustalenia minimalnych stawek czynszu za dzierżawione oraz najmowane nieruchomości stanowiące własność gminy Wąsosz.</p>	Nieruchomości przeznaczona do wydzierżawienia na okres 3 lat w drodze bezprzetargowej.

Uwagi:

1. Niniejszy wykaz zgodnie z art. 35 ust. 1 ustawy z dnia 21 sierpnia 1997r. o gospodarce nieruchomościami (t.j. Dz. U. 2021r. poz. 1899 ze zm.) podano do publicznej wiadomości poprzez wywieszenie na okres 21 dni **tj. od 31.01.2022r. do 20.02.2022r.** na tablicy ogłoszeń w siedzibie Urzędu Miejskiego Wąsosza przy Pl. Wolności 17, zamieszczenie na stronie internetowej www.wasosz.eu i Biuletynie Informacji Publicznej www.bip.wasosz.eu., a ponadto informację o wywieszeniu tego wykazu podano do publicznej wiadomości poprzez ogłoszenie w prasie lokalnej.

2. Osobom, którym zgodnie z art. 34 ust. 1 pkt 1 i 2 ustawy z dnia 21 sierpnia 1997r. o gospodarce nieruchomościami przysługuje pierwszeństwo w nabyciu nieruchomości objętej niniejszym wykazem wyznacza się **6-tygodniowy termin** do złożenia wniosku o jej nabycie tj. **13.03.2022r.** Po bezskutecznym upływie terminu do złożenia wniosku, nieruchomość zostanie zbyta na warunkach określonych w niniejszym wykazie.


**WYKAZ
NIERUCHOMOŚCI PRZEZNACZONEJ DO WYDZIERŻAWIENIA
RGG.6845.2.2022**

Oznaczenie nieruchomości wg księgi wieczystej oraz katastru nieruchomości	Pow. nieruchomości	Opis nieruchomości	Przeznaczenie nieruchomości	Stawka rocznego czynszu dzierżawnego	Forma zbycia nieruchomości
<p>Działka nr 195/9 o pow. 0,1289 ha obręb Wąsosz.</p> <p>W opisie użytków w ewidencji gruntów stanowią nieużytki (N).</p> <p>Zapisana w KW NR LE1G/00081429/5, prowadzona przez Sąd Rejonowy w Głogowie.</p>	0,1289 ha	<p>Działka gruntu położona w miejscowości Wąsosz.</p> <p>Cele: rolne</p> 	<p>W studium uwarunkowań i kierunków zagospodarowania przestrzennego działka stanowi tereny zieleni parkowej i skwerów (w tym zieleni o charakterze zabytkowym).</p> <p>Leży w strefie:</p> <ul style="list-style-type: none"> • „OW” obserwacji archeologicznej • „B” ścisłej ochrony konserwatorskiej • „K” ochrony krajobrazu kulturowego. <p>Leży na obszarach chronionego krajobrazu „Doliny Baryczy”.</p>	<p>77,34 zł</p> <p>600,00 zł na rok za 1 ha gruntu</p> <p>Sposób naliczania opłaty Zarządzenie nr 553/21 Burmistrza Wąsosza z dnia 02 listopada 2021r. w sprawie ustalenia minimalnych stawek czynszu za dzierżawione oraz najmowane nieruchomości stanowiące własność gminy Wąsosz.</p>	Nieruchomości przeznaczona do wynajęcia na okres 3 lat w drodze bezprzetargowej.

Uwagi:

1. Niniejszy wykaz zgodnie z art. 35 ust. 1 ustawy z dnia 21 sierpnia 1997r. o gospodarce nieruchomościami (t.j. Dz. U. 2021r. poz. 1899 ze zm.) podano do publicznej wiadomości poprzez wywieszenie na okres 21 dni **tj. od 31.01.2022r. do 20.02.2022r.** na tablicy ogłoszeń w siedzibie Urzędu Miejskiego Wąsosza przy Pl. Wolności 17, zamieszczenie na stronie internetowej www.wasosz.eu i Biuletynie Informacji Publicznej www.bip.wasosz.eu., a ponadto informację o wywieszeniu tego wykazu podano do publicznej wiadomości poprzez ogłoszenie w prasie lokalnej.
2. Osobom, którym zgodnie z art. 34 ust. 1 pkt 1 i 2 ustawy z dnia 21 sierpnia 1997r. o gospodarce nieruchomościami przysługuje pierwszeństwo w nabyciu nieruchomości objętej niniejszym wykazem wyznacza się **6-tygodniowy termin** do złożenia wniosku o jej nabycie tj. **13.03.2022r.**. Po bezskutecznym upływie terminu do złożenia wniosku, nieruchomość zostanie zbyta na warunkach określonych w niniejszym wykazie.

**WYKAZ
NIERUCHOMOŚCI PRZEZNACZONEJ DO WYNAJĘCIA
RGG.6845.4.2022**


Oznaczenie nieruchomości wg księgi wieczystej oraz katastru nieruchomości	Pow. nieruchomości	Opis nieruchomości	Przeznaczenie nieruchomości	Stawka rocznego czynszu najmu	Forma zbycia nieruchomości
<p>Część działki nr 524/10 o pow. 19,00 m2 obręb Wąsosz.</p> <p>W opisie użytków w ewidencji gruntów stanowią tereny mieszkaniowe (B).</p> <p>Zapisana w KW NR LE1G/00081428/8, prowadzona przez Sąd Rejonowy w Głogowie.</p>	19,00 m2	<p>Działka gruntu położona w miejscowości Wąsosz.</p> <p>Cele: garażowe</p> 	<p>W studium uwarunkowań i kierunków zagospodarowania przestrzennego działka stanowi tereny usług ogólnomiejskich „Stare Miasto”. Leży na obszarach chronionego krajobrazu „Doliny Baryczy” oraz na terenach zalewowych.</p> <p>Leży w strefie:</p> <ul style="list-style-type: none"> • „OW” obserwacji archeologicznej • „A” ścisłej ochrony konserwatorskiej • „K” ochrony krajobrazu kulturowego. 	<p style="text-align: center;">95,00 zł + VAT</p> <p style="text-align: center;">5,00 zł + VAT na rok za 1 m2 gruntu</p> <p>Sposób naliczania opłaty Zarządzenie nr 473/21 Burmistrza Wąsosza z dnia 17 maja 2021r. w sprawie ustalenia minimalnych stawek czynszu za dzierżawione oraz najmowane nieruchomości stanowiące własność gminy Wąsosz.</p>	Nieruchomości przeznaczona do wynajęcia na okres 3 lat w drodze bezprzetargowej.

Uwagi:

1. Niniejszy wykaz zgodnie z art. 35 ust. 1 ustawy z dnia 21 sierpnia 1997r. o gospodarce nieruchomościami (t.j. Dz. U. 2021r. poz. 1899 ze zm.) podano do publicznej wiadomości poprzez wywieszenie na okres 21 dni **tj. od 31.01.2022r. do 20.02.2022r.** na tablicy ogłoszeń w siedzibie Urzędu Miejskiego Wąsosza przy Pl. Wolności 17, zamieszczenie na stronie internetowej www.wasosz.eu i Biuletynie Informacji Publicznej www.bip.wasosz.eu., a ponadto informację o wywieszeniu tego wykazu podano do publicznej wiadomości poprzez ogłoszenie w prasie lokalnej.

2. Osobom, którym zgodnie z art. 34 ust. 1 pkt 1 i 2 ustawy z dnia 21 sierpnia 1997r. o gospodarce nieruchomościami przysługuje pierwszeństwo w nabyciu nieruchomości objętej niniejszym wykazem wyznacza się **6-tygodniowy termin** do złożenia wniosku o jej nabycie tj. **13.03.2022r.** Po bezskutecznym upływie terminu do złożenia wniosku, nieruchomość zostanie zbyta na warunkach określonych w niniejszym wykazie.

**WYKAZ
NIERUCHOMOŚCI PRZEZNACZONEJ DO WYDZIERŻAWIENIA
RGG.6845.7.2022**


Oznaczenie nieruchomości wg księgi wieczystej oraz katastru nieruchomości	Pow. nieruchomości	Opis nieruchomości	Przeznaczenie nieruchomości	Stawka rocznego czynszu dzierżawnego	Forma zbycia nieruchomości
<p>Część działki nr 707/7 o pow. 0,1074 ha obręb Wąsosz.</p> <p>W opisie użytków w ewidencji gruntów stanowią grunty rolne (RV).</p> <p>Zapisana w KW NR LE1G/00090834/3, prowadzona przez Sąd Rejonowy w Głogowie.</p>	0,1074 ha	<p>Działka gruntu położona w miejscowości Wąsosz.</p> <p>Cele: rekreacyjne</p> 	<p>W studium uwarunkowań i kierunków zagospodarowania przestrzennego działka stanowi tereny usług komercyjnych.</p> <p>Leży na obszarach chronionego krajobrazu „Doliny Baryczy” oraz w strefie „K” ochrony krajobrazu kulturowego.</p>	<p>18,80 zł</p> <p>175,00 zł na rok za 1 ha gruntu</p> <p>Sposób naliczania opłaty Zarządzenie nr 553/21 Burmistrza Wąsosza z dnia 17 maja 2021r. w sprawie ustalenia minimalnych stawek czynszu za dzierżawione oraz najmowane nieruchomości stanowiące własność gminy Wąsosz.</p>	Nieruchomości przeznaczona do wynajęcia na okres 3 lat w drodze bezprzetargowej.

Uwagi:

1. Niniejszy wykaz zgodnie z art. 35 ust. 1 ustawy z dnia 21 sierpnia 1997r. o gospodarce nieruchomościami (t.j. Dz. U. 2021r. poz. 1899 ze zm.) podano do publicznej wiadomości poprzez wywieszenie na okres 21 dni **tj. od 31.01.2022r. do 20.02.2022r.** na tablicy ogłoszeń w siedzibie Urzędu Miejskiego Wąsosza przy Pl. Wolności 17, zamieszczenie na stronie internetowej www.wasosz.eu i Biuletynie Informacji Publicznej www.bip.wasosz.eu., a ponadto informację o wywieszeniu tego wykazu podano do publicznej wiadomości poprzez ogłoszenie w prasie lokalnej.

2. Osobom, którym zgodnie z art. 34 ust. 1 pkt 1 i 2 ustawy z dnia 21 sierpnia 1997r. o gospodarce nieruchomościami przysługuje pierwszeństwo w nabyciu nieruchomości objętej niniejszym wykazem wyznacza się **6-tygodniowy termin** do złożenia wniosku o jej nabycie tj. **13.03.2022r.** Po bezskutecznym upływie terminu do złożenia wniosku, nieruchomość zostanie zbyta na warunkach określonych w niniejszym wykazie.

**WYKAZ
NIERUCHOMOŚCI PRZEZNACZONEJ DO WYNAJĘCIA
RGG.6845.6.2022**

Oznaczenie nieruchomości wg księgi wieczystej oraz katastru nieruchomości	Pow. nieruchomości	Opis nieruchomości	Przeznaczenie nieruchomości	Stawka wywoławcza rocznego czynszu dzierżawnego	Forma zbycia nieruchomości
<p>Część działki nr 109/76 o pow. 19,80 m2 obręb Wąsosz.</p> <p>W opisie użytków w ewidencji gruntów stanowią tereny mieszkaniowe (B).</p> <p>Zapisana w KW NR LE1G/00103651/1., prowadzona przez Sąd Rejonowy w Głogowie.</p>	19,80 m2	<p>Działka gruntu położona w miejscowości Wąsosz, przy ul. Rawickiej.</p> <p>Cele: garażowe</p> 	<p>W studium uwarunkowań i kierunków zagospodarowania przestrzennego działka stanowi tereny zabudowy mieszkaniowej wielorodzinnej, jednorodzinnej.</p> <p>Leży na obszarach chronionego krajobrazu „Doliny Baryczy”.</p> <p>Leży w strefie „K” ochrony krajobrazu kulturowego oraz w części w strefie „OW” obserwacji archeologicznej.</p>	<p style="text-align: center;">99,00 zł + VAT</p> <p>5,00 zł + VAT na rok za 1 m2 gruntu</p> <p>Sposób naliczania opłaty Zarządzenie nr 553/21 Burmistrza Wąsosza z dnia 17 maja 2021r. w sprawie ustalenia minimalnych stawek czynszu za dzierżawione oraz najmowane nieruchomości stanowiące własność gminy Wąsosz.</p>	Nieruchomości przeznaczona do wynajęcia na okres 3 lat w drodze przetargowej.

Uwagi:

1. Niniejszy wykaz zgodnie z art. 35 ust. 1 ustawy z dnia 21 sierpnia 1997r. o gospodarce nieruchomościami (t.j. Dz. U. 2021r. poz. 1899 ze zm.) podano do publicznej wiadomości poprzez wywieszenie na okres 21 dni **tj. od 31.01.2022r. do 20.02.2022r.** na tablicy ogłoszeń w siedzibie Urzędu Miejskiego Wąsosza przy Pl. Wolności 17, zamieszczenie na stronie internetowej www.wasosz.eu i Biuletynie Informacji Publicznej www.bip.wasosz.eu., a ponadto informację o wywieszeniu tego wykazu podano do publicznej wiadomości poprzez ogłoszenie w prasie lokalnej.

2. Osobom, którym zgodnie z art. 34 ust. 1 pkt 1 i 2 ustawy z dnia 21 sierpnia 1997r. o gospodarce nieruchomościami przysługuje pierwszeństwo w nabyciu nieruchomości objętej niniejszym wykazem wyznacza się **6-tygodniowy termin** do złożenia wniosku o jej nabycie tj. **13.03.2022r.** Po bezskutecznym upływie terminu do złożenia wniosku, nieruchomość zostanie zbyta na warunkach określonych w niniejszym wykazie.