



**WYKAZ
NIERUCHOMOŚCI PRZEZNACZONEJ DO WYDZIERŻAWIENIA
RGG.6845.143.2021**

Oznaczenie nieruchomości wg księgi wieczystej oraz katastru nieruchomości	Pow. nieruchomości	Opis nieruchomości	Przeznaczenie nieruchomości	Stawka rocznego czynszu dzierżawnego	Forma zbycia nieruchomości
<p>Działka nr 8 o pow. 0,7100 ha obręb Sułów Wielki.</p> <p>W opisie użytków w ewidencji gruntów stanowią tereny rekreacyjno-wypoczynkowe (Bz).</p> <p>Zapisana w KW NR LE1G/00076310/0, prowadzona przez Sąd Rejonowy w Głogowie.</p>	0,7100 ha	<p>Działka gruntu położona w miejscowości Sułów Wielki.</p> <p>Cele: rekreacyjne</p> 	<p>W studium uwarunkowań i kierunków zagospodarowania przestrzennego działka stanowi tereny cmentarza w części tereny upraw polowych. Leży w granicy strefy sanitarnej od cmentarza 50 m.</p>	<p>124,25</p> <p>Sposób naliczania opłaty Zarządzenie nr 473/21 Burmistrza Wąsosza z dnia 17 maja 2021r. w sprawie ustalenia minimalnych stawek czynszu za dzierżawione oraz najmowane nieruchomości stanowiące własność gminy Wąsosz.</p>	<p>Nieruchomości przeznaczona do wynajęcia na okres 3 lat w drodze bezprzetargowej.</p>

Uwagi:

- Niniejszy wykaz zgodnie z art. 35 ust. 1 ustawy z dnia 21 sierpnia 1997r. o gospodarce nieruchomościami (t.j. Dz. U. z 2021r. poz. 1899 ze zm.) podano do publicznej wiadomości poprzez wywieszenie na okres 21 dni **tj. od 29.10.2021r. do 18.11.2021r.** na tablicy ogłoszeń w siedzibie Urzędu Miejskiego Wąsosza przy Pl. Wolności 17, zamieszczenie na stronie internetowej www.wasosz.eu i Biuletynie Informacji Publicznej www.bip.wasosz.eu., a ponadto informację o wywieszeniu tego wykazu podano do publicznej wiadomości poprzez ogłoszenie w prasie lokalnej.
- Osobom, którym zgodnie z art. 34 ust. 1 pkt 1 i 2 ustawy z dnia 21 sierpnia 1997r. o gospodarce nieruchomościami przysługuje pierwszeństwo w nabyciu nieruchomości objętej niniejszym wykazem wyznacza się **6-tygodniowy termin** do złożenia wniosku o jej nabycie tj. **09.12.2021r.** Po bezskutecznym upływie terminu do złożenia wniosku, nieruchomość zostanie zbyta na warunkach określonych w niniejszym wykazie.

**WYKAZ
NIERUCHOMOŚCI PRZEZNACZONEJ DO WYDZIERŻAWIENIA
RGG.6845.155.2021**

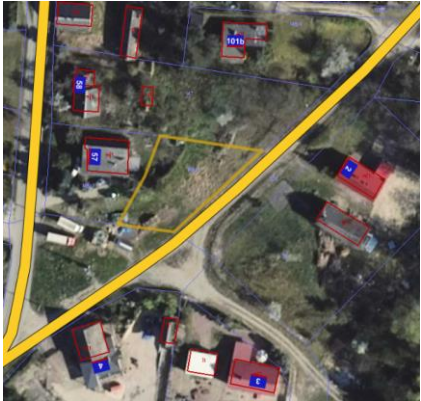
Oznaczenie nieruchomości wg księgi wieczystej oraz katastru nieruchomości	Pow. nieruchomości	Opis nieruchomości	Przeznaczenie nieruchomości	Stawka rocznego czynszu dzierżawnego	Forma zbycia nieruchomości
<p>Działka nr 116 o pow. 2,3700 ha obręb Świniary.</p> <p>W opisie użytków w ewidencji gruntów stanowią grunty rolne (RVI- 1,6700 ha) oraz nieużytki (N- 0,7000 ha).</p> <p>Zapisana w KW NR LE1G/00092049/7, prowadzona przez Sąd Rejonowy w Głogowie.</p>	2,3700 ha	<p>Działka gruntu położona w miejscowości Świniary.</p> <p>Cele: rolne</p> 	<p>W studium uwarunkowań i kierunków zagospodarowania przestrzennego działka stanowi tereny upraw polowych w części tereny lasów.</p> <p>Leży na obszarach chronionego krajobrazu „Doliny Baryczy”.</p> <p>Leży na terenach i obszarach górniczych oraz w pośredniej strefie ochrony ujęcia wody.</p> <p>Przechodzi przez nią gazociąg kopalny.</p>	<p>474,00 zł</p> <p>200,00 zł na rok za 1ha gruntu</p> <p>Sposób naliczania opłaty Zarządzenie nr 473/21 Burmistrza Wąsosza z dnia 17 maja 2021r. w sprawie ustalenia minimalnych stawek czynszu za dzierżawione oraz najmowane nieruchomości stanowiące własność gminy Wąsosz.</p>	Nieruchomości przeznaczona do wynajęcia na okres 3 lat w drodze bezprzetargowej.

Uwagi:

1. Niniejszy wykaz zgodnie z art. 35 ust. 1 ustawy z dnia 21 sierpnia 1997r. o gospodarce nieruchomościami (t.j. Dz. U. z 2021r. poz. 1899 ze zm.) podano do publicznej wiadomości poprzez wywieszenie na okres 21 dni **tj. od 29.10.2021r. do 18.11.2021r.** na tablicy ogłoszeń w siedzibie Urzędu Miejskiego Wąsosza przy Pl. Wolności 17, zamieszczenie na stronie internetowej www.wasosz.eu i Biuletynie Informacji Publicznej www.bip.wasosz.eu., a ponadto informację o wywieszeniu tego wykazu podano do publicznej wiadomości poprzez ogłoszenie w prasie lokalnej.

2. Osobom, którym zgodnie z art. 34 ust. 1 pkt 1 i 2 ustawy z dnia 21 sierpnia 1997r. o gospodarce nieruchomościami przysługuje pierwszeństwo w nabyciu nieruchomości objętej niniejszym wykazem wyznacza się **6-tygodniowy termin** do złożenia wniosku o jej nabycie tj. **09.12.2021r.** Po bezskutecznym upływie terminu do złożenia wniosku, nieruchomość zostanie zbyta na warunkach określonych w niniejszym wykazie.

**WYKAZ
NIERUCHOMOŚCI PRZEZNACZONEJ DO WYDZIERŻAWIENIA
RGG.6845.164.2021**

Oznaczenie nieruchomości wg księgi wieczystej oraz katastru nieruchomości	Pow. nieruchomości	Opis nieruchomości	Przeznaczenie nieruchomości	Stawka rocznego czynszu dzierżawnego	Forma zbycia nieruchomości
<p>Działka nr 146/2 o pow. 0,1000 ha obręb Pobiel.</p> <p>W opisie użytków w ewidencji gruntów stanowią zurbanizowane tereny niezabudowane lub w trakcie zabudowy (Bp).</p> <p>Zapisana w KW NR LE1G/00084332/9, prowadzona przez Sąd Rejonowy w Głogowie.</p>	0,1000 ha	<p>Działka gruntu położona w miejscowości Pobiel.</p> <p>Cele: rolne</p> 	<p>W studium uwarunkowań i kierunków zagospodarowania przestrzennego działka stanowi tereny zabudowy mieszkaniowej jednorodzinnej, zagrodowej i rezydencjonalnej.</p> <p>Leży na obszarach chronionego krajobrazu „Doliny Baryczy”.</p> <p>Leży w strefie „OW” obserwacji archeologicznej oraz w strefie „B” ścisłej ochrony konserwatorskiej.</p>	<p>60,00 zł</p> <p>600,00 zł na rok za 1 ha gruntu</p> <p>Sposób naliczania opłaty Zarządzenie nr 473/21 Burmistrza Wąsosza z dnia 17 maja 2021r. w sprawie ustalenia minimalnych stawek czynszu za dzierżawione oraz najmowane nieruchomości stanowiące własność gminy Wąsosz.</p>	Nieruchomości przeznaczona do wynajęcia na okres 3 lat w drodze bezprzetargowej.

Uwagi:

1. Niniejszy wykaz zgodnie z art. 35 ust. 1 ustawy z dnia 21 sierpnia 1997r. o gospodarce nieruchomościami (t.j. Dz. U. z 2021r. poz. 1899 ze zm.) podano do publicznej wiadomości poprzez wywieszenie na okres 21 dni **tj. od 29.10.2021r. do 18.11.2021r.** na tablicy ogłoszeń w siedzibie Urzędu Miejskiego Wąsosza przy Pl. Wolności 17, zamieszczenie na stronie internetowej www.wasosz.eu i Biuletynie Informacji Publicznej www.bip.wasosz.eu., a ponadto informację o wywieszeniu tego wykazu podano do publicznej wiadomości poprzez ogłoszenie w prasie lokalnej.

2. Osobom, którym zgodnie z art. 34 ust. 1 pkt 1 i 2 ustawy z dnia 21 sierpnia 1997r. o gospodarce nieruchomościami przysługuje pierwszeństwo w nabyciu nieruchomości objętej niniejszym wykazem wyznacza się **6-tygodniowy termin** do złożenia wniosku o jej nabycie tj. **09.12.2021r.** Po bezskutecznym upływie terminu do złożenia wniosku, nieruchomość zostanie zbyta na warunkach określonych w niniejszym wykazie.