


**WYKAZ  
NIERUCHOMOŚCI PRZEZNACZONEJ DO WYDZIERŻAWIENIA  
RGG.6845.100.2021**

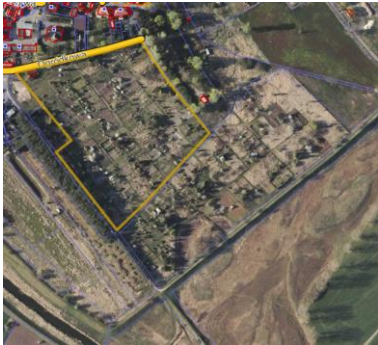
Oznaczenie nieruchomości wg księgi wieczystej oraz katastru nieruchomości	Pow. nieruchomości	Opis nieruchomości	Przeznaczenie nieruchomości	Stawka rocznego czynszu dzierżawnego	Forma zbycia nieruchomości
<p><b>Część działki nr 158/2</b> o pow. <b>0,5000 ha</b> obręb <b>Wodniki</b>.</p> <p>W opisie użytków w ewidencji gruntów stanowią <b>pastwiska (Ps-BrV)</b>.</p> <p>Zapisana w <b>KW NR LE1G/00085649/1</b>, prowadzona przez Sąd Rejonowy w Głogowie.</p>	<b>0,5000 ha</b>	<p>Działka gruntu położona w miejscowości Wodniki.</p> <p><b>Cele: rolne</b></p> 	<p>W studium uwarunkowań i kierunków zagospodarowania przestrzennego działka stanowi tereny zabudowy mieszkaniowej jednorodzinnej, zagrodowej i rezydencjonalnej. Znajduje się niej stanowisko archeologiczne odkryte po 1945r. Leży na terenie i obszarze górniczym oraz na obszarach chronionego krajobrazu „Doliny Baryczy”.</p>	<p><b>300,00 zł</b></p> <p>600,00 zł na rok za 1 ha gruntu</p> <p>Sposób naliczania opłaty: Zarządzenie Burmistrza nr 473/21 z dnia 17 maja 2021r. w sprawie ustalenia minimalnych stawek czynszu za dzierżawione oraz najmowane nieruchomości stanowiące własność gminy Wąsosz</p>	<p>Nieruchomości przeznaczona do wynajęcia na okres 3 lat w drodze bezprzetargowej.</p>

**Uwagi:**

1. Niniejszy wykaz zgodnie z art. 35 ust. 1 ustawy z dnia 21 sierpnia 1997r. o gospodarce nieruchomościami (t.j. Dz. U. z 2020r. poz. 1990 ze zm.) podano do publicznej wiadomości poprzez wywieszenie na okres 21 dni tj. **od 31.08.2021 do 20.09.2021** na tablicy ogłoszeń w siedzibie Urzędu Miejskiego Wąsosza przy Pl. Wolności 17, zamieszczenie na stronie internetowej [www.wasosz.eu](http://www.wasosz.eu) i Biuletynie Informacji Publicznej [www.bip.wasosz.eu](http://www.bip.wasosz.eu)., a ponadto informację o wywieszeniu tego wykazu podano do publicznej wiadomości poprzez ogłoszenie w prasie lokalnej.

2. Osobom, którym zgodnie z art. 34 ust. 1 pkt 1 i 2 ustawy z dnia 21 sierpnia 1997r. o gospodarce nieruchomościami przysługuje pierwszeństwo w nabyciu nieruchomości objętej niniejszym wykazem wyznacza się **6-tygodniowy termin** do złożenia wniosku o jej nabycie tj. **11.10.2021**. Po bezskutecznym upływie terminu do złożenia wniosku, nieruchomość zostanie zbyta na warunkach określonych w niniejszym wykazie.

**WYKAZ  
NIERUCHOMOŚCI PRZEZNACZONEJ DO UŻYCZENIA  
RGG.6850.3.2021**

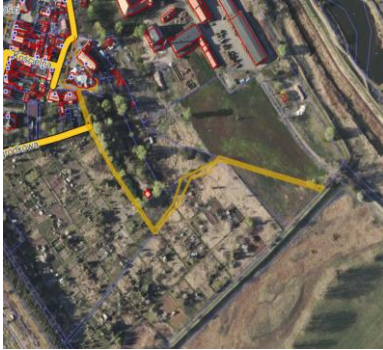
Oznaczenie nieruchomości wg księgi wieczystej oraz katastru nieruchomości	Pow. nieruchomości	Opis nieruchomości	Przeznaczenie nieruchomości	Stawka rocznego czynszu dzierżawnego	Forma zbycia nieruchomości
<p><b>Działka nr 584.</b> o pow. <b>0,0828 ha</b> obręb <b>Wąsosz.</b></p> <p>W opisie użytków w ewidencji gruntów stanowią <b>drogę (dr).</b></p> <p>Zapisana w <b>KW NR LE1G/00081428/8</b>, prowadzona przez Sąd Rejonowy w Głogowie.</p>	<b>0,0828 ha</b>	<p>Działka gruntu położona w miejscowości Wąsosz.</p> <p>Cele: dróg dojazdowych</p> 	<p>W studium uwarunkowań i kierunków zagospodarowania przestrzennego działka stanowi tereny sadów, upraw ogrodniczych i ogródków działkowych. Leży w części w granicy strefy sanitarnej od cmentarza 50 m. Leży w strefie „OW” obserwacji archeologicznej, w strefie „B” ścisłej ochrony konserwatorskiej oraz w strefie „K” ochrony krajobrazu kulturowego. Leży na obszarach chronionego krajobrazu „Doliny Baryczy” oraz na terenach zalewowych.</p>	<b>nieodpłatnie</b>	Nieruchomości przeznaczona do użyczenia na czas nieoznaczony w drodze bezprzetargowej.

**Uwagi:**

1. Niniejszy wykaz zgodnie z art. 35 ust. 1 ustawy z dnia 21 sierpnia 1997r. o gospodarce nieruchomościami (t.j. Dz. U. z 2020r. poz. 1990 ze zm.) podano do publicznej wiadomości poprzez wywieszenie na okres 21 dni **tj. od 31.08.2021 do 20.09.2021** na tablicy ogłoszeń w siedzibie Urzędu Miejskiego Wąsosza przy Pl. Wolności 17, zamieszczenie na stronie internetowej [www.wasosz.eu](http://www.wasosz.eu) i Biuletynie Informacji Publicznej [www.bip.wasosz.eu](http://www.bip.wasosz.eu)., a ponadto informację o wywieszeniu tego wykazu podano do publicznej wiadomości poprzez ogłoszenie w prasie lokalnej.

2. Osobom, którym zgodnie z art. 34 ust. 1 pkt 1 i 2 ustawy z dnia 21 sierpnia 1997r. o gospodarce nieruchomościami przysługuje pierwszeństwo w nabyciu nieruchomości objętej niniejszym wykazem wyznacza się **6-tygodniowy termin** do złożenia wniosku o jej nabycie tj. **11.10.2021**. Po bezskutecznym upływie terminu do złożenia wniosku, nieruchomość zostanie zbyta na warunkach określonych w niniejszym wykazie.

**WYKAZ  
NIERUCHOMOŚCI PRZEZNACZONEJ DO UŻYCZENIA  
RGG.6850.3.2021**


Oznaczenie nieruchomości wg księgi wieczystej oraz katastru nieruchomości	Pow. nieruchomości	Opis nieruchomości	Przeznaczenie nieruchomości	Stawka rocznego czynszu dzierżawnego	Forma zbycia nieruchomości
<p><b>Działka nr 491.</b> o pow. <b>0,1813 ha</b> obręb <b>Wąsosz.</b></p> <p>W opisie użytków w ewidencji gruntów stanowią <b>drogę (dr).</b></p> <p>Zapisana w <b>KW NR LE1G/00081428/8</b>, prowadzona przez Sąd Rejonowy w Głogowie.</p>	<b>0,1813 ha</b>	<p>Działka gruntu położona w miejscowości Wąsosz.</p> <p>Cele: dróg dojazdowych</p> 	<p>W studium uwarunkowań i kierunków zagospodarowania przestrzennego działka stanowi tereny zieleni parkowej i skwerów (w tym zieleni o charakterze zabytkowym). W części tereny sadów, upraw ogrodniczych i ośrodków działkowych.</p> <p>Leży w części w granicy strefy sanitarnej od cmentarza 50 m.</p> <p>Leży w strefie „OW” obserwacji archeologicznej, w strefie „B” ścisłej ochrony konserwatorskiej oraz w strefie „K” ochrony krajobrazu kulturowego.</p> <p>Leży na obszarach chronionego krajobrazu „Doliny Baryczy” oraz na terenach zalewowych.</p>	<b>nieodpłatnie</b>	Nieruchomości przeznaczona do użyczenia na czas nieoznaczony w drodze bezprzetargowej.

**Uwagi:**

1. Niniejszy wykaz zgodnie z art. 35 ust. 1 ustawy z dnia 21 sierpnia 1997r. o gospodarce nieruchomościami (t.j. Dz. U. z 2020r. poz. 1990 ze zm.) podano do publicznej wiadomości poprzez wywieszenie na okres 21 dni **tj. od 31.08.2021 do 20.09.2021** na tablicy ogłoszeń w siedzibie Urzędu Miejskiego Wąsosza przy Pl. Wolności 17, zamieszczenie na stronie internetowej [www.wasosz.eu](http://www.wasosz.eu) i Biuletynie Informacji Publicznej [www.bip.wasosz.eu](http://www.bip.wasosz.eu)., a ponadto informację o wywieszeniu tego wykazu podano do publicznej wiadomości poprzez ogłoszenie w prasie lokalnej.

2. Osobom, którym zgodnie z art. 34 ust. 1 pkt 1 i 2 ustawy z dnia 21 sierpnia 1997r. o gospodarce nieruchomościami przysługuje pierwszeństwo w nabyciu nieruchomości objętej niniejszym wykazem wyznacza się **6-tygodniowy termin** do złożenia wniosku o jej nabycie tj. **11.10.2021**. Po bezskutecznym upływie terminu do złożenia wniosku, nieruchomość zostanie zbyta na warunkach określonych w niniejszym wykazie.

**WYKAZ  
NIERUCHOMOŚCI PRZEZNACZONEJ DO WYDZIERŻAWIENIA  
RGG.6845.125.2021**


Oznaczenie nieruchomości wg księgi wieczystej oraz katastru nieruchomości	Pow. nieruchomości	Opis nieruchomości	Przeznaczenie nieruchomości	Stawka rocznego czynszu dzierżawnego	Forma zbycia nieruchomości
<p><b>Część działki nr 109/76</b> o pow. <b>41,94 m2</b> obręb <b>Wąsosz.</b></p> <p>W opisie użytków w ewidencji gruntów stanowią <b>tereny mieszkaniowe (B).</b></p> <p>Zapisana w <b>KW NR LE1G/00078861/1</b>, prowadzona przez Sąd Rejonowy w Głogowie.</p>	<b>41,94 m2</b>	<p>Działka gruntu położona w miejscowości Wąsosz.</p> <p><b>Cele: ogrodowe</b></p> 	<p>W studium uwarunkowań i kierunków zagospodarowania przestrzennego działka stanowi tereny zabudowy mieszkaniowej wielorodzinnej i jednorodzinnej. Leży na obszarach chronionego krajobrazu „Doliny Baryczy”. Leży w strefie „K” ochrony krajobrazu kulturowego oraz w części w strefie „OW” obserwacji archeologicznej.</p>	<p style="text-align: center;"><b>62,91 zł</b></p> <p>1,50 zł na rok za 1m2 gruntu</p> <p>Sposób naliczania opłaty Zarządzenie nr 473/21 Burmistrza Wąsosza z dnia 17 maja 2021r. w sprawie ustalenia minimalnych stawek czynszu za dzierżawione oraz najmowane nieruchomości stanowiące własność gminy Wąsosz.</p>	<p>Nieruchomości przeznaczona do wynajęcia na okres 3 lat w drodze bezprzetargowej.</p>

**Uwagi:**

1. Niniejszy wykaz zgodnie z art. 35 ust. 1 ustawy z dnia 21 sierpnia 1997r. o gospodarce nieruchomościami (t.j. Dz. U. z 2020r. poz. 1990 ze zm.) podano do publicznej wiadomości poprzez wywieszenie na okres 21 dni **tj. od 31.08.2021 do 20.09.2021** na tablicy ogłoszeń w siedzibie Urzędu Miejskiego Wąsosza przy Pl. Wolności 17, zamieszczenie na stronie internetowej [www.wasosz.eu](http://www.wasosz.eu) i Biuletynie Informacji Publicznej [www.bip.wasosz.eu](http://www.bip.wasosz.eu)., a ponadto informację o wywieszeniu tego wykazu podano do publicznej wiadomości poprzez ogłoszenie w prasie lokalnej.

2. Osobom, którym zgodnie z art. 34 ust. 1 pkt 1 i 2 ustawy z dnia 21 sierpnia 1997r. o gospodarce nieruchomościami przysługuje pierwszeństwo w nabyciu nieruchomości objętej niniejszym wykazem wyznacza się **6-tygodniowy termin** do złożenia wniosku o jej nabycie tj. **11.10.2021**. Po bezskutecznym upływie terminu do złożenia wniosku, nieruchomość zostanie zbyta na warunkach określonych w niniejszym wykazie.

**WYKAZ  
NIERUCHOMOŚCI PRZEZNACZONEJ DO WYDZIERŻAWIENIA  
RGG.6845.122.2021**

Oznaczenie nieruchomości wg księgi wieczystej oraz katastru nieruchomości	Pow. nieruchomości	Opis nieruchomości	Przeznaczenie nieruchomości	Stawka rocznego czynszu dzierżawnego	Forma zbycia nieruchomości
<p><b>Część działki nr 27/6</b> o pow. <b>1,6000 ha</b> obręb <b>Drozdowice Małe.</b></p> <p>W opisie użytków w ewidencji gruntów stanowią <b>grunty rolne i pastwiska trwałe (RIIb, RIVa, PsV).</b></p> <p>Zapisana w <b>KW NR LE1G/00078690/1</b>, prowadzona przez Sąd Rejonowy w Głogowie.</p>	<b>1,6000 ha</b>	<p>Działka gruntu położona w miejscowości Drozdowice Małe. Cele: rolne</p> 	<p>W studium uwarunkowań i kierunków zagospodarowania przestrzennego działka stanowi tereny usług sportu i rekreacji oraz turystyki i wypoczynku. W części tereny zabudowy mieszkaniowej jednorodzinnej, zagrodowej i rezydencjonalnej. Leży w strefie „OW” obserwacji archeologicznej oraz w strefie „B” ścisłej ochrony konserwatorskiej. Leży na obszarach chronionego krajobrazu „Doliny Baryczy”.</p>	<p><b>320,00 zł</b></p> <p>200,00 zł na rok za 1ha gruntu</p> <p>Sposób naliczania opłaty Zarządzenie nr 473/21 Burmistrza Wąsosza z dnia 17 maja 2021r. w sprawie ustalenia minimalnych stawek czynszu za dzierżawione oraz najmowane nieruchomości stanowiące własność gminy Wąsosz.</p>	Nieruchomości przeznaczona do wynajęcia na okres 3 lat w drodze bezprzetargowej.

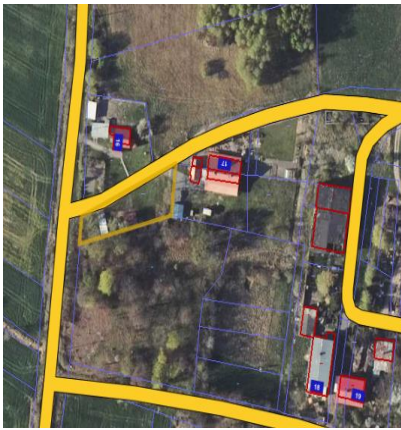
**Uwagi:**

1. Niniejszy wykaz zgodnie z art. 35 ust. 1 ustawy z dnia 21 sierpnia 1997r. o gospodarce nieruchomościami (t.j. Dz. U. z 2020r. poz. 1990 ze zm.) podano do publicznej wiadomości poprzez wywieszenie na okres 21 dni **tj. od 31.08.2021 do 20.09.2021** na tablicy ogłoszeń w siedzibie Urzędu Miejskiego Wąsosza przy Pl. Wolności 17, zamieszczenie na stronie internetowej [www.wasosz.eu](http://www.wasosz.eu) i Biuletynie Informacji Publicznej [www.bip.wasosz.eu](http://www.bip.wasosz.eu)., a ponadto informację o wywieszeniu tego wykazu podano do publicznej wiadomości poprzez ogłoszenie w prasie lokalnej.

2. Osobom, którym zgodnie z art. 34 ust. 1 pkt 1 i 2 ustawy z dnia 21 sierpnia 1997r. o gospodarce nieruchomościami przysługuje pierwszeństwo w nabyciu nieruchomości objętej niniejszym wykazem wyznacza się **6-tygodniowy termin** do złożenia wniosku o jej nabycie tj. **11.10.2021**. Po bezskutecznym upływie terminu do złożenia wniosku, nieruchomość zostanie zbyta na warunkach określonych w niniejszym wykazie.



**WYKAZ  
NIERUCHOMOŚCI PRZEZNACZONEJ DO WYDZIERŻAWIENIA  
RGG.6845.119.2021**


Oznaczenie nieruchomości wg księgi wieczystej oraz katastru nieruchomości	Pow. nieruchomości	Opis nieruchomości	Przeznaczenie nieruchomości	Stawka rocznego czynszu dzierżawnego	Forma zbycia nieruchomości
<p><b>Działka nr 61/1</b> o pow. <b>0,0900 ha</b> obręb <b>Wrząca Wielka</b>.</p> <p>W opisie użytków w ewidencji gruntów stanowią <b>pastwiska trwale (PsV)</b>.</p> <p>Zapisana w <b>KW NR LE1G/00102750/8</b>, prowadzona przez Sąd Rejonowy w Głogowie.</p>	<b>0,0900 ha</b>	<p>Działka gruntu położona w miejscowości Wrząca Wielka.</p> <p>Cele: rolne</p> 	<p>W studium uwarunkowań i kierunków zagospodarowania przestrzennego działka stanowi tereny zabudowy mieszkaniowej jednorodzinnej, zagrodowej i rezydencjonalnej. Leży w strefie „OW” obserwacji archeologicznej oraz na obszarach chronionego krajobrazu „Doliny Baryczy”.</p>	<p><b>18,00 zł</b></p> <p>200,00 zł na rok za 1ha gruntu</p> <p>Sposób naliczania opłaty Zarządzenie nr 473/21 Burmistrza Wąsosza z dnia 17 maja 2021r. w sprawie ustalenia minimalnych stawek czynszu za dzierżawione oraz najmowane nieruchomości stanowiące własność gminy Wąsosz.</p>	<p>Nieruchomości przeznaczona do wynajęcia na okres 3 lat w drodze bezprzetargowej.</p>

**Uwagi:**

1. Niniejszy wykaz zgodnie z art. 35 ust. 1 ustawy z dnia 21 sierpnia 1997r. o gospodarce nieruchomościami (t.j. Dz. U. z 2020r. poz. 1990 ze zm.) podano do publicznej wiadomości poprzez wywieszenie na okres 21 dni **tj. od 31.08.2021 do 20.09.2021** na tablicy ogłoszeń w siedzibie Urzędu Miejskiego Wąsosza przy Pl. Wolności 17, zamieszczenie na stronie internetowej [www.wasosz.eu](http://www.wasosz.eu) i Biuletynie Informacji Publicznej [www.bip.wasosz.eu](http://www.bip.wasosz.eu)., a ponadto informację o wywieszeniu tego wykazu podano do publicznej wiadomości poprzez ogłoszenie w prasie lokalnej.

2. Osobom, którym zgodnie z art. 34 ust. 1 pkt 1 i 2 ustawy z dnia 21 sierpnia 1997r. o gospodarce nieruchomościami przysługuje pierwszeństwo w nabyciu nieruchomości objętej niniejszym wykazem wyznacza się **6-tygodniowy termin** do złożenia wniosku o jej nabycie tj. **11.10.2021**. Po bezskutecznym upływie terminu do złożenia wniosku, nieruchomość zostanie zbyta na warunkach określonych w niniejszym wykazie.

**WYKAZ  
NIERUCHOMOŚCI PRZEZNACZONEJ DO WYDZIERŻAWIENIA  
RGG.6845.118.2021**

Oznaczenie nieruchomości wg księgi wieczystej oraz katastru nieruchomości	Pow. nieruchomości	Opis nieruchomości	Przeznaczenie nieruchomości	Stawka rocznego czynszu dzierżawnego	Forma zbycia nieruchomości
<p><b>Działka nr 228/2</b> o pow. <b>0,6200 ha</b> obręb <b>Świniary</b>.</p> <p>W opisie użytków w ewidencji gruntów stanowią <b>grunty rolne oraz pastwiska (RV, PsIV)</b>.</p> <p>Zapisana w <b>KW NR LE1G/00101862/9</b>, prowadzona przez Sąd Rejonowy w Głogowie.</p>	<b>0,6200 ha</b>	<p>Działka gruntu położona w miejscowości Świniary.</p> <p>Cele: rolne</p> 	<p>W studium uwarunkowań i kierunków zagospodarowania przestrzennego działka stanowi tereny zabudowy mieszkaniowej jednorodzinnej, zagrodowej i rezydencjonalnej. Leży w części w strefie „OW” obserwacji archeologicznej oraz w pośredniej strefie ochrony ujęcia wody.</p>	<p><b>124,00 zł</b></p> <p>200,00 zł na rok za 1 ha gruntu</p> <p>Sposób naliczania opłaty Zarządzenie nr 473/21 Burmistrza Wąsosza z dnia 17 maja 2021r. w sprawie ustalenia minimalnych stawek czynszu za dzierżawione oraz najmowane nieruchomości stanowiące własność gminy Wąsosz.</p>	<p>Nieruchomości przeznaczona do wynajęcia na okres 3 lat w drodze bezprzetargowej.</p>

**Uwagi:**

1. Niniejszy wykaz zgodnie z art. 35 ust. 1 ustawy z dnia 21 sierpnia 1997r. o gospodarce nieruchomościami (t.j. Dz. U. z 2020r. poz. 1990 ze zm.) podano do publicznej wiadomości poprzez wywieszenie na okres 21 dni **tj. od 31.08.2021 do 20.09.2021** na tablicy ogłoszeń w siedzibie Urzędu Miejskiego Wąsosza przy Pl. Wolności 17, zamieszczenie na stronie internetowej [www.wasosz.eu](http://www.wasosz.eu) i Biuletynie Informacji Publicznej [www.bip.wasosz.eu](http://www.bip.wasosz.eu)., a ponadto informację o wywieszeniu tego wykazu podano do publicznej wiadomości poprzez ogłoszenie w prasie lokalnej.

2. Osobom, którym zgodnie z art. 34 ust. 1 pkt 1 i 2 ustawy z dnia 21 sierpnia 1997r. o gospodarce nieruchomościami przysługuje pierwszeństwo w nabyciu nieruchomości objętej niniejszym wykazem wyznacza się **6-tygodniowy termin** do złożenia wniosku o jej nabycie tj. **11.10.2021**. Po bezskutecznym upływie terminu do złożenia wniosku, nieruchomość zostanie zbyta na warunkach określonych w niniejszym wykazie.