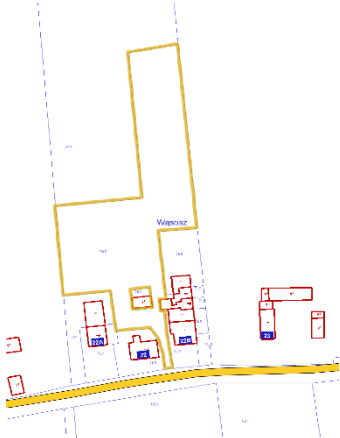


**WYKAZ  
NIERUCHOMOŚCI PRZEZNACZONEJ DO WYDZIERŻAWIENIA  
RGG.6845.28.2021**

Oznaczenie nieruchomości wg księgi wieczystej oraz katastru nieruchomości	Pow. nieruchomości	Opis nieruchomości	Przeznaczenie nieruchomości	Stawka rocznego czynszu dzierżawnego	Forma zbycia nieruchomości
<p><b>Część działki nr 21/10 o pow. 0,0737 ha obręb Sułów Wielki.</b></p> <p>W opisie użytków w ewidencji gruntów stanowią grunty rolne (RIVb).</p> <p>Zapisana w KW NR <b>LE1G/00076727/6</b>, prowadzona przez Sąd Rejonowy w Głogowie</p>	<b>0,0737 ha</b>	<p>Działka gruntu położona w miejscowości <b>Sułów Wielki</b>.</p> <p>Cele: rolne</p> 	<p>W studium uwarunkowań i kierunków zagospodarowania przestrzennego działka stanowi tereny zabudowy mieszkaniowej jednorodzinnej, zagrodowej i rezydencjonalnej.</p> <p>W części tereny usług sportu i rekreacji oraz turystyki i wypoczynku.</p> <p>Leży w strefie „OW” obserwacji archeologicznej.</p> <p>Leży w strefie „B” ścisłej ochrony konserwatorskiej.</p>	<p><b>44,22 zł</b></p> <p>Cele rolne- inne 600,00 zł na rok za 1 ha gruntu</p>	Nieruchomości przeznaczona do wydzierżawienia na okres 3 lat w drodze bezprzetargowej.

**Uwagi:**

1. Niniejszy wykaz zgodnie z art. 35 ust. 1 ustawy z dnia 21 sierpnia 1997r. o gospodarce nieruchomościami (t.j. Dz. U. z 2020r. poz. 1990 ze zm.) podano do publicznej wiadomości poprzez wywieszenie na okres 21 dni tj. **od 31.03.2021 do 20.04.2021** na tablicy ogłoszeń w siedzibie Urzędu Miejskiego Wąsosz przy Pl. Wolności 17, zamieszczenie na stronie internetowej [www.wasosz.eu](http://www.wasosz.eu) i Biuletynie Informacji Publicznej [www.bip.wasosz.eu](http://www.bip.wasosz.eu)., a ponadto informację o wywieszeniu tego wykazu podano do publicznej wiadomości poprzez ogłoszenie w prasie lokalnej.

2. Osobom, którym zgodnie z art. 34 ust. 1 pkt 1 i 2 ustawy z dnia 21 sierpnia 1997r. o gospodarce nieruchomościami przysługuje pierwszeństwo w nabyciu nieruchomości objętej niniejszym wykazem wyznacza się **6-tygodniowy termin** do złożenia wniosku o jej nabycie tj. **11.05.2021r.** Po bezskutecznym upływie terminu do złożenia wniosku, nieruchomość zostanie zbyta na warunkach określonych w niniejszym wykazie.

**WYKAZ  
NIERUCHOMOŚCI PRZEZNACZONEJ DO WYDZIERŻAWIENIA  
RGG.6845.31.2021**


Oznaczenie nieruchomości wg księgi wieczystej oraz katastru nieruchomości	Pow. nieruchomości	Opis nieruchomości	Przeznaczenie nieruchomości	Stawka rocznego czynszu dzierżawnego	Forma zbycia nieruchomości
<p><b>Działka nr 164</b> o pow. <b>0,4300 ha</b> obręb <b>Dochowa</b>.</p> <p>W opisie użytków w ewidencji gruntów stanowią <b>pastwiska (PsIII)</b>.</p> <p>Zapisana w <b>KW NR LE1G/00038123/4</b>, prowadzona przez Sąd Rejonowy w Głogowie</p>	<b>0,4300 ha</b>	<p>Działka gruntu położona w miejscowości Dochowa, przy boisku.</p> <p>Cele: rolne</p> 	<p>W studium uwarunkowań i kierunków zagospodarowania przestrzennego działka stanowi tereny zabudowy mieszkaniowej jednorodzinnej, zagrodowej i rezydencjonalnej, w części tereny upraw polowych. Leży na terenach i obszarach górniczych oraz na obszarach chronionego krajobrazu „Doliny Baryczy”.</p>	<p><b>258,00 zł</b></p> <p>600,00 zł na rok za 1 ha gruntu</p>	<p>Nieruchomości przeznaczona do wydzierżawienia na okres 3 lat w drodze bezprzetargowej.</p>

**Uwagi:**

1. Niniejszy wykaz zgodnie z art. 35 ust. 1 ustawy z dnia 21 sierpnia 1997r. o gospodarce nieruchomościami (t.j. Dz. U. z 2020r. poz. 1990 ze zm.) podano do publicznej wiadomości poprzez wywieszenie na okres 21 dni tj. **od 31.03.2021r. do 20.04.2021r.** na tablicy ogłoszeń w siedzibie Urzędu Miejskiego Wąsosz przy Pl. Wolności 17, zamieszczenie na stronie internetowej [www.wasosz.eu](http://www.wasosz.eu) i Biuletynie Informacji Publicznej [www.bip.wasosz.eu](http://www.bip.wasosz.eu)., a ponadto informację o wywieszeniu tego wykazu podano do publicznej wiadomości poprzez ogłoszenie w prasie lokalnej.

2. Osobom, którym zgodnie z art. 34 ust. 1 pkt 1 i 2 ustawy z dnia 21 sierpnia 1997r. o gospodarce nieruchomościami przysługuje pierwszeństwo w nabyciu nieruchomości objętej niniejszym wykazem wyznacza się **6-tygodniowy termin** do złożenia wniosku o jej nabycie tj. **11.05.2021r.** Po bezskutecznym upływie terminu do złożenia wniosku, nieruchomość zostanie zbyta na warunkach określonych w niniejszym wykazie.

**WYKAZ  
NIERUCHOMOŚCI PRZEZNACZONEJ DO WYDZIERŻAWIENIA  
RGG.6845.31.2021**


Oznaczenie nieruchomości wg księgi wieczystej oraz katastru nieruchomości	Pow. nieruchomości	Opis nieruchomości	Przeznaczenie nieruchomości	Stawka rocznego czynszu dzierżawnego	Forma zbycia nieruchomości
<p><b>Część działki nr 63/5 o pow. 0,2320 ha obręb Dochowa.</b></p> <p>W opisie użytków w ewidencji gruntów stanowią grunty rolne (RIIb) oraz pastwiska (PsV).</p> <p>Zapisana w <b>KW NR LE1G/00079151/8</b>, prowadzona przez Sąd Rejonowy w Głogowie</p>	<b>0,2320 ha</b>	<p>Działka gruntu położona w miejscowości Dochowa.</p> <p>Cele: rolne</p> 	<p>W studium uwarunkowań i kierunków zagospodarowania przestrzennego działka stanowi tereny zabudowy mieszkaniowej jednorodzinnej, zagrodowej i rezydencjonalnej, w części użytki rolne podlegające ochronie przed zmianą użytkowania.</p> <p>Leży na terenach i obszarach górniczych, w części teren odwiert eksploatacyjny gazowy.</p>	<b>139,20 zł</b>	Nieruchomości przeznaczona do wydzierżawienia na okres 3 lat w drodze bezprzetargowej.

**Uwagi:**

1. Niniejszy wykaz zgodnie z art. 35 ust. 1 ustawy z dnia 21 sierpnia 1997r. o gospodarce nieruchomościami (t.j. Dz. U. z 2020r. poz. 1990 ze zm.) podano do publicznej wiadomości poprzez wywieszenie na okres 21 dni tj. **31.03.2021r. do 20.04.2021r.** na tablicy ogłoszeń w siedzibie Urzędu Miejskiego Wąsosz przy Pl. Wolności 17, zamieszczenie na stronie internetowej [www.wasosz.eu](http://www.wasosz.eu) i Biuletynie Informacji Publicznej [www.bip.wasosz.eu](http://www.bip.wasosz.eu)., a ponadto informację o wywieszeniu tego wykazu podano do publicznej wiadomości poprzez ogłoszenie w prasie lokalnej.

2. Osobom, którym zgodnie z art. 34 ust. 1 pkt 1 i 2 ustawy z dnia 21 sierpnia 1997r. o gospodarce nieruchomościami przysługuje pierwszeństwo w nabyciu nieruchomości objętej niniejszym wykazem wyznacza się **6-tygodniowy termin** do złożenia wniosku o jej nabycie tj. **11.05.2021r.** Po bezskutecznym upływie terminu do złożenia wniosku, nieruchomość zostanie zbyta na warunkach określonych w niniejszym wykazie.

**WYKAZ  
NIERUCHOMOŚCI PRZEZNACZONEJ DO WYDZIERŻAWIENIA  
RGG.6845.18.2021**

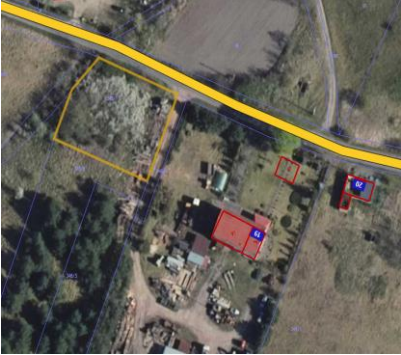
Oznaczenie nieruchomości wg księgi wieczystej oraz katastru nieruchomości	Pow. nieruchomości	Opis nieruchomości	Przeznaczenie nieruchomości	Stawka rocznego czynszu dzierżawnego	Forma zbycia nieruchomości
<p><b>Działka nr 11/2</b> o pow. <b>0,0598 ha</b> obręb <b>Wrząca Wielka</b>.</p> <p>W opisie użytków w ewidencji gruntów stanowią <b>pastwiska (V)</b>.</p> <p>Zapisana w <b>KW NR LE1G/00090842/2</b>, prowadzona przez Sąd Rejonowy w Głogowie</p>	<b>0,0598 ha</b>	<p>Działka gruntu położona w miejscowości <b>Wrząca Wielka</b>.</p> <p><b>Cele: rolne</b></p> 	<p>W studium uwarunkowań i kierunków zagospodarowania przestrzennego działka stanowi tereny zabudowy mieszkaniowej jednorodzinnej, zagrodowej i rezydencjonalnej. Leży w strefie „OW” obserwacji archeologicznej oraz na obszarach chronionego krajobrazu „Doliny Baryczy”.</p>	<p><b>11,96 zł</b></p> <p>Cele rolne 200,00 zł na rok za 1 ha gruntu</p>	<p>Nieruchomości przeznaczona do wydzierżawienia na okres 3 lat w drodze bezprzetargowej.</p>

**Uwagi:**

1. Niniejszy wykaz zgodnie z art. 35 ust. 1 ustawy z dnia 21 sierpnia 1997r. o gospodarce nieruchomościami (t.j. Dz. U. z 2020r. poz. 1990 ze zm.) podano do publicznej wiadomości poprzez wywieszenie na okres 21 dni tj. **31.03.2021r. do 20.04.2021r.** na tablicy ogłoszeń w siedzibie Urzędu Miejskiego Wąsosza przy Pl. Wolności 17, zamieszczenie na stronie internetowej [www.wasosz.eu](http://www.wasosz.eu) i Biuletynie Informacji Publicznej [www.bip.wasosz.eu](http://www.bip.wasosz.eu)., a ponadto informację o wywieszeniu tego wykazu podano do publicznej wiadomości poprzez ogłoszenie w prasie lokalnej.

2. Osobom, którym zgodnie z art. 34 ust. 1 pkt 1 i 2 ustawy z dnia 21 sierpnia 1997r. o gospodarce nieruchomościami przysługuje pierwszeństwo w nabyciu nieruchomości objętej niniejszym wykazem wyznacza się **6-tygodniowy termin** do złożenia wniosku o jej nabycie tj. **11.05.2021r.** Po bezskutecznym upływie terminu do złożenia wniosku, nieruchomość zostanie zbyta na warunkach określonych w niniejszym wykazie.

**WYKAZ  
NIERUCHOMOŚCI PRZEZNACZONEJ DO WYDZIERŻAWIENIA  
RGG.6845.32.2021**


Oznaczenie nieruchomości wg księgi wieczystej oraz katastru nieruchomości	Pow. nieruchomości	Opis nieruchomości	Przeznaczenie nieruchomości	Stawka rocznego czynszu dzierżawnego	Forma zbycia nieruchomości
<p>Działka nr <b>346/7</b> o pow. <b>0,1349 ha</b> obręb <b>Lechitów</b>.</p> <p>W opisie użytków w ewidencji gruntów stanowią <b>grunty rolne zabudowane (Br-RVI)</b>.</p> <p>Zapisana w <b>KW NR LE1G/00084018/2</b>, prowadzona przez Sąd Rejonowy w Głogowie</p>	<b>0,1349 ha</b>	<p>Działka gruntu położona w miejscowości Lechitów.</p> <p>Cele: rolne</p> 	<p>W studium uwarunkowań i kierunków zagospodarowania przestrzennego działka stanowi tereny zabudowy mieszkaniowej jednorodzinnej, zagrodowej i rezydencjonalnej.</p> <p>Leży w strefie:</p> <ul style="list-style-type: none"> <li>• „OW” obserwacji archeologicznej</li> <li>• „B” ścisłej ochrony konserwatorskiej</li> <li>• „K” ochrony krajobrazu kulturowego.</li> </ul> <p>Leży na terenach zalewowych oraz na obszarach chronionego krajobrazu „Doliny Baryczy”.</p>	<p><b>26,98 zł</b></p> <p>Cele rolne 200,00 zł na rok za 1 ha gruntu</p>	Nieruchomości przeznaczona do wydzierżawienia na okres 3 lat w drodze bezprzetargowej.

**Uwagi:**

1. Niniejszy wykaz zgodnie z art. 35 ust. 1 ustawy z dnia 21 sierpnia 1997r. o gospodarce nieruchomościami (t.j. Dz. U. z 2020r. poz. 1990 ze zm.) podano do publicznej wiadomości poprzez wywieszenie na okres 21 dni tj. **od 31.03.2021r. do 20.04.2021r.** na tablicy ogłoszeń w siedzibie Urzędu Miejskiego Wąsosza przy Pl. Wolności 17, zamieszczenie na stronie internetowej [www.wasosz.eu](http://www.wasosz.eu) i Biuletynie Informacji Publicznej [www.bip.wasosz.eu](http://www.bip.wasosz.eu)., a ponadto informację o wywieszeniu tego wykazu podano do publicznej wiadomości poprzez ogłoszenie w prasie lokalnej.

2. Osobom, którym zgodnie z art. 34 ust. 1 pkt 1 i 2 ustawy z dnia 21 sierpnia 1997r. o gospodarce nieruchomościami przysługuje pierwszeństwo w nabyciu nieruchomości objętej niniejszym wykazem wyznacza się **6-tygodniowy termin** do złożenia wniosku o jej nabycie tj. **11.05.2021r.** Po bezskutecznym upływie terminu do złożenia wniosku, nieruchomość zostanie zbyta na warunkach określonych w niniejszym wykazie.

**WYKAZ  
NIERUCHOMOŚCI PRZEZNACZONEJ DO WYDZIERŻAWIENIA  
RGG.6845.21.2021**

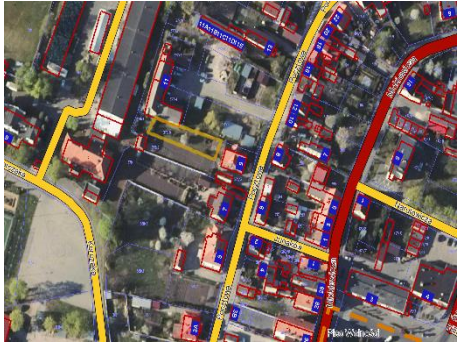
Oznaczenie nieruchomości wg księgi wieczystej oraz katastru nieruchomości	Pow. nieruchomości	Opis nieruchomości	Przeznaczenie nieruchomości	Stawka rocznego czynszu dzierżawnego	Forma zbycia nieruchomości
<p><b>Działka nr 132</b> o pow. <b>0,3500 ha</b> obręb <b>Czeladź Wielka</b>.</p> <p>W opisie użytków w ewidencji gruntów stanowią grunty <b>rolne (RIVb oraz RV)</b>.</p> <p>Zapisana w <b>KW NR LE1G/00084438/2</b>, prowadzona przez Sąd Rejonowy w Głogowie</p>	<b>0,3500 ha</b>	<p>Działka gruntu położona w miejscowości Czeladź Wielka.</p> <p>Cele: rolne</p> 	<p>W studium uwarunkowań i kierunków zagospodarowania przestrzennego działka stanowi tereny upraw polowych.</p> <p>Leży na terenach zalewowych oraz na obszarach chronionego krajobrazu „Doliny Baryczy”.</p>	<p><b>70,00 zł</b></p> <p>Cele rolne 200,00 zł na rok za 1 ha gruntu</p>	Nieruchomości przeznaczona do wydzierżawienia na okres 3 lat w drodze bezprzetargowej.

**Uwagi:**

1. Niniejszy wykaz zgodnie z art. 35 ust. 1 ustawy z dnia 21 sierpnia 1997r. o gospodarce nieruchomościami (t.j. Dz. U. z 2020r. poz. 1990 ze zm.) podano do publicznej wiadomości poprzez wywieszenie na okres 21 dni tj. **31.03.2021r. do 20.04.2021r.** na tablicy ogłoszeń w siedzibie Urzędu Miejskiego Wąsosz przy Pl. Wolności 17, zamieszczenie na stronie internetowej [www.wasosz.eu](http://www.wasosz.eu) i Biuletynie Informacji Publicznej [www.bip.wasosz.eu](http://www.bip.wasosz.eu)., a ponadto informację o wywieszeniu tego wykazu podano do publicznej wiadomości poprzez ogłoszenie w prasie lokalnej.

2. Osobom, którym zgodnie z art. 34 ust. 1 pkt 1 i 2 ustawy z dnia 21 sierpnia 1997r. o gospodarce nieruchomościami przysługuje pierwszeństwo w nabyciu nieruchomości objętej niniejszym wykazem wyznacza się **6-tygodniowy termin** do złożenia wniosku o jej nabycie tj. **11.05.2021r.** Po bezskutecznym upływie terminu do złożenia wniosku, nieruchomość zostanie zbyta na warunkach określonych w niniejszym wykazie.

**WYKAZ  
NIERUCHOMOŚCI PRZEZNACZONEJ DO WYDZIERŻAWIENIA  
RGG.6845.20.2021**

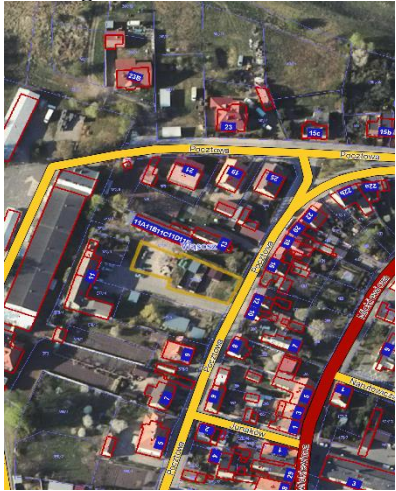
Oznaczenie nieruchomości wg księgi wieczystej oraz katastru nieruchomości	Pow. nieruchomości	Opis nieruchomości	Przeznaczenie nieruchomości	Stawka rocznego czynszu dzierżawnego	Forma zbycia nieruchomości
<p>Działka nr 378/5 o pow. <b>0,0378 ha</b> obręb <b>Wąsosz</b>.</p> <p>W opisie użytków w ewidencji gruntów stanowią <b>tereny mieszkaniowe (B)</b>.</p> <p>Zapisana w <b>KW NR LE1G/00081428/8</b>, prowadzona przez Sąd Rejonowy w Głogowie</p>	<b>0,0378 ha</b>	<p>Działka gruntu położona w miejscowości Wąsosz, przy ul. Pocztovej.</p> <p>Cele: inne</p> 	<p>W studium uwarunkowań i kierunków zagospodarowania przestrzennego działka stanowi tereny usług ogólnomiejskich „Stare Miasto”.</p> <p>Leży na obszarach chronionego krajobrazu „Doliny Baryczy” oraz na terenach zalewowych.</p> <p>Leży w strefie:</p> <ul style="list-style-type: none"> <li>• „OW” obserwacji archeologicznej</li> <li>• „A” ścisłej ochrony konserwatorskiej</li> <li>• „K” ochrony krajobrazu kulturowego.</li> </ul>	<p><b>378,00 zł + VAT</b></p> <p>1,00 zł + VAT na rok za 1 m<sup>2</sup></p>	Nieruchomości przeznaczona do wydzierżawienia na okres 3 lat w drodze bezprzetargowej.

**Uwagi:**

1. Niniejszy wykaz zgodnie z art. 35 ust. 1 ustawy z dnia 21 sierpnia 1997r. o gospodarce nieruchomościami (t.j. Dz. U. z 2020r. poz. 1990 ze zm.) podano do publicznej wiadomości poprzez wywieszenie na okres 21 dni tj. **31.03.2021r. do 20.04.2021r.** na tablicy ogłoszeń w siedzibie Urzędu Miejskiego Wąsosz przy Pl. Wolności 17, zamieszczenie na stronie internetowej [www.wasosz.eu](http://www.wasosz.eu) i Biuletynie Informacji Publicznej [www.bip.wasosz.eu](http://www.bip.wasosz.eu), a ponadto informację o wywieszeniu tego wykazu podano do publicznej wiadomości poprzez ogłoszenie w prasie lokalnej.

2. Osobom, którym zgodnie z art. 34 ust. 1 pkt 1 i 2 ustawy z dnia 21 sierpnia 1997r. o gospodarce nieruchomościami przysługuje pierwszeństwo w nabyciu nieruchomości objętej niniejszym wykazem wyznacza się **6-tygodniowy termin** do złożenia wniosku o jej nabycie tj. **11.05.2021r.** Po bezskutecznym upływie terminu do złożenia wniosku, nieruchomość zostanie zbyta na warunkach określonych w niniejszym wykazie.

**WYKAZ  
NIERUCHOMOŚCI PRZEZNACZONEJ DO WYDZIERŻAWIENIA  
RGG.6845.35.2021**

Oznaczenie nieruchomości wg księgi wieczystej oraz katastru nieruchomości	Pow. nieruchomości	Opis nieruchomości	Przeznaczenie nieruchomości	Stawka rocznego czynszu dzierżawnego	Forma zbycia nieruchomości
<p><b>Część działki nr 377/10 o pow. 0,0195 ha obręb Wąsosz.</b></p> <p>W opisie użytków w ewidencji gruntów stanowią zurbanizowane tereny niezabudowane lub w trakcie zabudowy (<b>Bp</b>).</p> <p>Zapisana w <b>KW NR LE1G/00081429/5</b>, prowadzona przez Sąd Rejonowy w Głogowie.</p>	<b>0,0195 ha</b>	<p>Działka gruntu położona w miejscowości Wąsosz.</p> <p>Cele: ogrodowe</p> 	<p>W studium uwarunkowań i kierunków zagospodarowania przestrzennego działka stanowi tereny usług ogólnomiejskich „Stare Miasto”. Leży na obszarach chronionego krajobrazu „Doliny Baryczy” oraz na terenach zalewowych.</p> <p>Leży w strefie:</p> <ul style="list-style-type: none"> <li>• „OW” obserwacji archeologicznej</li> <li>• „A” ścisłej ochrony konserwatorskiej</li> <li>• „K” ochrony krajobrazu kulturowego.</li> </ul>	<b>292,50 zł</b>	Nieruchomości przeznaczona do wydzierżawienia na okres 3 lat w drodze bezprzetargowej.


**Uwagi:**

1. Niniejszy wykaz zgodnie z art. 35 ust. 1 ustawy z dnia 21 sierpnia 1997r. o gospodarce nieruchomościami (t.j. Dz. U. z 2020r. poz. 1990 ze zm.) podano do publicznej wiadomości poprzez wywieszenie na okres 21 dni tj. **31.03.2021r. do 20.04.2021r.** na tablicy ogłoszeń w siedzibie Urzędu Miejskiego Wąsosza przy Pl. Wolności 17, zamieszczenie na stronie internetowej [www.wasosz.eu](http://www.wasosz.eu) i Biuletynie Informacji Publicznej [www.bip.wasosz.eu](http://www.bip.wasosz.eu), a ponadto informację o wywieszeniu tego wykazu podano do publicznej wiadomości poprzez ogłoszenie w prasie lokalnej.

2. Osobom, którym zgodnie z art. 34 ust. 1 pkt 1 i 2 ustawy z dnia 21 sierpnia 1997r. o gospodarce nieruchomościami przysługuje pierwszeństwo w nabyciu nieruchomości objętej niniejszym wykazem wyznacza się **6-tygodniowy termin** do złożenia wniosku o jej nabycie tj. **11.05.2021r.** Po bezskutecznym upływie terminu do złożenia wniosku, nieruchomość zostanie zbyta na warunkach określonych w niniejszym wykazie.



**WYKAZ  
NIERUCHOMOŚCI PRZEZNACZONEJ DO WYDZIERŻAWIENIA  
RGG.6845.27.2021**


Oznaczenie nieruchomości wg księgi wieczystej oraz katastru nieruchomości	Pow. nieruchomości	Opis nieruchomości	Przeznaczenie nieruchomości	Stawka rocznego czynszu dzierżawnego	Forma zbycia nieruchomości
<p>Część działki nr 524/10 obręb Wąsosz.</p> <p>W opisie użytków w ewidencji gruntów stanowią tereny mieszkaniowe (B).</p> <p>Zapisana w KW NR LE1G/00081428/8, prowadzona przez Sąd Rejonowy w Głogowie</p>	<b>19,00 m2</b>	<p>Działka gruntu położona w miejscowości Wąsosz przy ul. Korczaka</p> <p>Cele: garażowe</p> 	<p>W studium uwarunkowań i kierunków zagospodarowania przestrzennego działka stanowi tereny usług ogólnomiejskich „Stare Miasto”.</p> <p>W części tereny zieleni parkowej i skwerów (w tym zieleni o charakterze zabytkowym)</p> <p>Leży na obszarach chronionego krajobrazu „Doliny Baryczy” oraz na terenach zalewowych.</p> <p>Leży w strefie:</p> <ul style="list-style-type: none"> <li>• „OW” obserwacji archeologicznej.</li> <li>• „A” ścisłej ochrony konserwatorskiej</li> <li>• „K” ochrony krajobrazu kulturowego</li> </ul>	<p><b>95,00 zł + VAT</b></p> <p>Cele garażowe 5,00 zł + VAT na rok za 1 m2 gruntu</p>	Nieruchomości przeznaczona do wydzierżawienia na okres 3 lat w drodze bezprzetargowej.

**Uwagi:**

1. Niniejszy wykaz zgodnie z art. 35 ust. 1 ustawy z dnia 21 sierpnia 1997r. o gospodarce nieruchomościami (t.j. Dz. U. z 2020r. poz. 1990 ze zm.) podano do publicznej wiadomości poprzez wywieszenie na okres 21 dni tj. **31.03.2021r. do 20.04.2021r.** na tablicy ogłoszeń w siedzibie Urzędu Miejskiego Wąsosza przy Pl. Wolności 17, zamieszczenie na stronie internetowej [www.wasosz.eu](http://www.wasosz.eu) i Biuletynie Informacji Publicznej [www.bip.wasosz.eu](http://www.bip.wasosz.eu)., a ponadto informację o wywieszeniu tego wykazu podano do publicznej wiadomości poprzez ogłoszenie w prasie lokalnej.

2. Osobom, którym zgodnie z art. 34 ust. 1 pkt 1 i 2 ustawy z dnia 21 sierpnia 1997r. o gospodarce nieruchomościami przysługuje pierwszeństwo w nabyciu nieruchomości objętej niniejszym wykazem wyznacza się **6-tygodniowy termin** do złożenia wniosku o jej nabycie tj. **11.05.2021r.** Po bezskutecznym upływie terminu do złożenia wniosku, nieruchomość zostanie zbyta na warunkach określonych w niniejszym wykazie.

**WYKAZ  
NIERUCHOMOŚCI PRZEZNACZONEJ DO WYDZIERŻAWIENIA  
RGG.6845.19.2021**

Oznaczenie nieruchomości wg księgi wieczystej oraz katastru nieruchomości	Pow. nieruchomości	Opis nieruchomości	Przeznaczenie nieruchomości	Stawka rocznego czynszu dzierżawnego	Forma zbycia nieruchomości
<p><b>Część działki nr 303</b> o pow. <b>0,1500 ha</b> obręb <b>Czeladź Wielka</b>.</p> <p>W opisie użytków w ewidencji gruntów stanowią <b>pastwiska (PsVI)</b>.</p> <p>Zapisana w <b>KW NR LE1G/00076107/4</b>, prowadzona przez Sąd Rejonowy w Głogowie</p>	<b>0,1500 ha</b>	<p>Działka gruntu położona w miejscowości Czeladź Wielka.</p> <p>Cele: rolne</p> 	<p>W studium uwarunkowań i kierunków zagospodarowania przestrzennego działka stanowi tereny upraw polowych.</p> <p>Leży na terenach zalewowych oraz na obszarach chronionego krajobrazu „Doliny Baryczy”.</p>	<p><b>90,00 zł</b></p> <p>Cele rolne „inne” 600,00 zł na rok za 1 ha gruntu</p>	Nieruchomości przeznaczona do wydzierżawienia na okres 3 lat w drodze bezprzetargowej.

**Uwagi:**

1. Niniejszy wykaz zgodnie z art. 35 ust. 1 ustawy z dnia 21 sierpnia 1997r. o gospodarce nieruchomościami (t.j. Dz. U. z 2020r. poz. 1990 ze zm.) podano do publicznej wiadomości poprzez wywieszenie na okres 21 dni **tj. 31.03.2021r. do 20.04.2021r.** na tablicy ogłoszeń w siedzibie Urzędu Miejskiego Wąsosza przy Pl. Wolności 17, zamieszczenie na stronie internetowej [www.wasosz.eu](http://www.wasosz.eu) i Biuletynie Informacji Publicznej [www.bip.wasosz.eu](http://www.bip.wasosz.eu)., a ponadto informację o wywieszeniu tego wykazu podano do publicznej wiadomości poprzez ogłoszenie w prasie lokalnej.

2. Osobom, którym zgodnie z art. 34 ust. 1 pkt 1 i 2 ustawy z dnia 21 sierpnia 1997r. o gospodarce nieruchomościami przysługuje pierwszeństwo w nabyciu nieruchomości objętej niniejszym wykazem wyznacza się **6-tygodniowy termin** do złożenia wniosku o jej nabycie tj. **11.05.2021r.** Po bezskutecznym upływie terminu do złożenia wniosku, nieruchomość zostanie zbyta na warunkach określonych w niniejszym wykazie.