


**WYKAZ
NIERUCHOMOŚCI PRZEZNACZONEJ DO WYDZIERŻAWIENIA
RGG.6845.82.2020**


Oznaczenie nieruchomości wg księgi wieczystej oraz katastru nieruchomości	Pow. nieruchomości	Opis nieruchomości	Przeznaczenie nieruchomości	Stawka rocznego czynszu dzierżawnego	Forma zbycia nieruchomości
<p>Część działki nr 21/10 obręb Sułów Wielki.</p> <p>W opisie użytków w ewidencji gruntów stanowią grunty rolne (RIVb).</p> <p>Zapisana w KW NR LE1G/00076727/6, prowadzona przez Sąd Rejonowy w Głogowie.</p>	0,0726 ha	<p>Działka gruntu położona w miejscowości Sułów Wielki.</p> <p>Cele: rolne</p> 	<p>W studium uwarunkowań i kierunków zagospodarowania przestrzennego działka stanowi tereny usług sportu i rekreacji oraz turystyki i wypoczynku. W części tereny zabudowy mieszkaniowej jednorodzinnej, zagrodowej i rezydencjonalnej. Leży w części strefie „OW” obserwacji archeologicznej oraz w części w strefie „B” ścisłej ochrony konserwatorskiej.</p>	43,56 zł	Nieruchomości przeznaczona do wydzierżawienia na okres 3 lat w drodze bezprzetargowej.

Uwagi:

1. Niniejszy wykaz zgodnie z art. 35 ust. 1 ustawy z dnia 21 sierpnia 1997r. o gospodarce nieruchomościami (t.j. Dz. U. z 2020r. poz. 65 ze zm.) podano do publicznej wiadomości poprzez wywieszenie na okres 21 dni tj. **31.12.2020r. do 20.01.2021r.** na tablicy ogłoszeń w siedzibie Urzędu Miejskiego Wąsosz przy Pl. Wolności 17, zamieszczenie na stronie internetowej www.wasosz.eu i Biuletynie Informacji Publicznej www.bip.wasosz.eu., a ponadto informację o wywieszeniu tego wykazu podano do publicznej wiadomości poprzez ogłoszenie w prasie lokalnej.

2. Osobom, którym zgodnie z art. 34 ust. 1 pkt 1 i 2 ustawy z dnia 21 sierpnia 1997r. o gospodarce nieruchomościami przysługuje pierwszeństwo w nabyciu nieruchomości objętej niniejszym wykazem wyznacza się **6-tygodniowy termin** do złożenia wniosku o jej nabycie tj. **10.02.2021r.** Po bezskutecznym upływie terminu do złożenia wniosku, nieruchomość zostanie zbyta na warunkach określonych w niniejszym wykazie.

**WYKAZ
NIERUCHOMOŚCI PRZEZNACZONEJ DO WYDZIERŻAWIENIA
RGG.6845.86.2020**


Oznaczenie nieruchomości wg księgi wieczystej oraz katastru nieruchomości	Pow. nieruchomości	Opis nieruchomości	Przeznaczenie nieruchomości	Stawka rocznego czynszu dzierżawnego	Forma zbycia nieruchomości
<p>Część działki nr 774/10 obręb Czeladź Wielka.</p> <p>W opisie użytków w ewidencji gruntów stanowią grunty rolne (RV, RVI).</p> <p>Zapisana w KW NR LE1G/000, prowadzona przez Sąd Rejonowy w Głogowie</p>	0,6830 ha	<p>Działka gruntu położona w miejscowości Czeladź Wielka.</p> <p>Cele: rolne</p> 	<p>W studium uwarunkowań i kierunków zagospodarowania przestrzennego działka stanowi tereny powierzchniowej eksploatacji surowców.</p> <p>W części tereny upraw polowych oraz w części tereny lasów.</p> <p>Leży na obszarach chronionego krajobrazu „Doliny Baryczy”.</p>	<p>136,60 zł</p> <p>200,00 zł za 1 ha gruntu na rok</p>	Nieruchomości przeznaczona do wydzierżawienia na okres 3 lat w drodze bezprzetargowej.

Uwagi:

1. Niniejszy wykaz zgodnie z art. 35 ust. 1 ustawy z dnia 21 sierpnia 1997r. o gospodarce nieruchomościami (t.j. Dz. U. z 2020r. poz. 65 ze zm.) podano do publicznej wiadomości poprzez wywieszenie na okres 21 dni tj. **31.12.2020r. do 20.01.2021r.** na tablicy ogłoszeń w siedzibie Urzędu Miejskiego Wąsosz przy Pl. Wolności 17, zamieszczenie na stronie internetowej www.wasosz.eu i Biuletynie Informacji Publicznej www.bip.wasosz.eu, a ponadto informację o wywieszeniu tego wykazu podano do publicznej wiadomości poprzez ogłoszenie w prasie lokalnej.

2. Osobom, którym zgodnie z art. 34 ust. 1 pkt 1 i 2 ustawy z dnia 21 sierpnia 1997r. o gospodarce nieruchomościami przysługuje pierwszeństwo w nabyciu nieruchomości objętej niniejszym wykazem wyznacza się **6-tygodniowy termin** do złożenia wniosku o jej nabycie tj. **10.02.2021r.** Po bezskutecznym upływie terminu do złożenia wniosku, nieruchomość zostanie zbyta na warunkach określonych w niniejszym wykazie.

**WYKAZ
NIERUCHOMOŚCI PRZEZNACZONEJ DO WYDZIERŻAWIENIA
RGG.6845.80.2020**


Oznaczenie nieruchomości wg księgi wieczystej oraz katastru nieruchomości	Pow. nieruchomości	Opis nieruchomości	Przeznaczenie nieruchomości	Stawka rocznego czynszu dzierżawnego	Forma zbycia nieruchomości
<p>Część działki nr 113 obręb Ostrawa.</p> <p>W opisie użytków w ewidencji gruntów stanowią łąki (ŁVI).</p> <p>Zapisana w KW NR LE1G/00091985/3, prowadzona przez Sąd Rejonowy w Głogowie</p>	5,9200 ha	<p>Działka gruntu położona w miejscowości Ostrawa.</p> <p>Cele: rolne</p> 	<p>W studium uwarunkowań i kierunków zagospodarowania przestrzennego działka stanowi istniejące obwałowania- między wale obszar szczególnego zagrożenia powodzią. Leży na terenach zalewowych oraz na obszarach chronionego krajobrazu „Doliny Baryczy”.</p>	1 184,00 zł	<p>Nieruchomości przeznaczona do wydzierżawienia na okres 3 lat w drodze bezprzetargowej.</p> <p style="text-align: center;">200,00 zł za 1 ha gruntu na rok</p>

Uwagi:

1. Niniejszy wykaz zgodnie z art. 35 ust. 1 ustawy z dnia 21 sierpnia 1997r. o gospodarce nieruchomościami (t.j. Dz. U. z 2020r. poz. 65 ze zm.) podano do publicznej wiadomości poprzez wywieszenie na okres 21 dni tj. **31.12.2020r. do 20.01.2021r.** na tablicy ogłoszeń w siedzibie Urzędu Miejskiego Wąsosz przy Pl. Wolności 17, zamieszczenie na stronie internetowej www.wasosz.eu i Biuletynie Informacji Publicznej www.bip.wasosz.eu, a ponadto informację o wywieszeniu tego wykazu podano do publicznej wiadomości poprzez ogłoszenie w prasie lokalnej.

2. Osobom, którym zgodnie z art. 34 ust. 1 pkt 1 i 2 ustawy z dnia 21 sierpnia 1997r. o gospodarce nieruchomościami przysługuje pierwszeństwo w nabyciu nieruchomości objętej niniejszym wykazem wyznacza się **6-tygodniowy termin** do złożenia wniosku o jej nabycie tj. **10.02.2021r.** Po bezskutecznym upływie terminu do złożenia wniosku, nieruchomość zostanie zbyta na warunkach określonych w niniejszym wykazie.

**WYKAZ
NIERUCHOMOŚCI PRZEZNACZONEJ DO WYDZIERŻAWIENIA
RGG.6845.79.2020**


Oznaczenie nieruchomości wg księgi wieczystej oraz katastru nieruchomości	Pow. nieruchomości	Opis nieruchomości	Przeznaczenie nieruchomości	Stawka rocznego czynszu dzierżawnego	Forma zbycia nieruchomości
<p>Część działki nr 195/10 obręb Wąsosz.</p> <p>W opisie użytków w ewidencji gruntów stanowią grunty rolne (RVI).</p> <p>Zapisana w KE NR LE1G/00081429/5, prowadzona przez Sąd Rejonowy w Głogowie</p>	0,5359 ha	<p>Działka gruntu położona w miejscowości Wąsosz.</p> <p>Cele: rolne</p> 	<p>W studium uwarunkowań i kierunków zagospodarowania przestrzennego działka stanowi tereny zieleni parkowej i skwerów (w tym zielen o charakterze zabytkowym).</p> <p>W części tereny zabudowy mieszkaniowej jednorodzinnej, zagrodowej i rezydencjonalnej. Leży na obszarach chronionego krajobrazu „Doliny Baryczy”, na terenach zalewowych, w strefie „OW” obserwacji archeologicznej, w strefie „B” ścisłej ochrony konserwatorskiej, w strefie „K” ochrony krajobrazu kulturowego. Znajduje się na niej w części stanowisko archeologiczne odkryte po 1945 r.</p>	<p>321,54 zł</p> <p>600,00 zł na rok za 1 ha gruntu</p>	Nieruchomości przeznaczona do wydzierżawienia na okres 3 lat w drodze bezprzetargowej.

Uwagi:

1. Niniejszy wykaz zgodnie z art. 35 ust. 1 ustawy z dnia 21 sierpnia 1997r. o gospodarce nieruchomościami (t.j. Dz. U. z 2020r. poz. 65 ze zm.) podano do publicznej wiadomości poprzez wywieszenie na okres 21 dni **tj. 31.12.2020r. do 20.01.2021r.** na tablicy ogłoszeń w siedzibie Urzędu Miejskiego Wąsosza przy Pl. Wolności 17, zamieszczenie na stronie internetowej www.wasosz.eu i Biuletynie Informacji Publicznej www.bip.wasosz.eu, a ponadto informację o wywieszeniu tego wykazu podano do publicznej wiadomości poprzez ogłoszenie w prasie lokalnej.

2. Osobom, którym zgodnie z art. 34 ust. 1 pkt 1 i 2 ustawy z dnia 21 sierpnia 1997r. o gospodarce nieruchomościami przysługuje pierwszeństwo w nabyciu nieruchomości objętej niniejszym wykazem wyznacza się **6-tygodniowy termin** do złożenia wniosku o jej nabycie tj. **10.02.2021r.** Po bezskutecznym upływie terminu do złożenia wniosku, nieruchomość zostanie zbyta na warunkach określonych w niniejszym wykazie.

**WYKAZ
NIERUCHOMOŚCI PRZEZNACZONEJ DO WYDZIERŻAWIENIA
RGG.6845.79.2020**

Oznaczenie nieruchomości wg księgi wieczystej oraz katastru nieruchomości	Pow. nieruchomości	Opis nieruchomości	Przeznaczenie nieruchomości	Stawka rocznego czynszu dzierżawnego	Forma zbycia nieruchomości
<p>Część działki nr 116 obręb Zbaków Górny.</p> <p>W opisie użytków w ewidencji gruntów stanowią grunty rolne (RV, RVI)</p> <p>Zapisana w KW NR LE1G/00084379/0, prowadzona przez Sąd Rejonowy w Głogowie</p>	0,4746 ha	<p>Działka gruntu położona w miejscowości Zbaków Górny. Cele: rolne</p> 	<p>W studium uwarunkowań i kierunków zagospodarowania przestrzennego działka stanowi tereny upraw polowych. Leży na obszarach chronionego krajobrazu „Doliny Baryczy”. Leży na terenach zagrożonych erozją gleb wymagające stosowania zabiegów przeciwoerozyjnych.</p>	<p>284,76 zł</p> <p>600,00 zł za 1 ha gruntu na rok</p>	Nieruchomości przeznaczona do wydzierżawienia na okres 3 lat w drodze bezprzetargowej.

Uwagi:

1. Niniejszy wykaz zgodnie z art. 35 ust. 1 ustawy z dnia 21 sierpnia 1997r. o gospodarce nieruchomościami (t.j. Dz. U. z 2020r. poz. 65 ze zm.) podano do publicznej wiadomości poprzez wywieszenie na okres 21 dni tj. **31.12.2020r. do 20.01.2021r.** na tablicy ogłoszeń w siedzibie Urzędu Miejskiego Wąsosza przy Pl. Wolności 17, zamieszczenie na stronie internetowej www.wasosz.eu i Biuletynie Informacji Publicznej www.bip.wasosz.eu., a ponadto informację o wywieszeniu tego wykazu podano do publicznej wiadomości poprzez ogłoszenie w prasie lokalnej.

2. Osobom, którym zgodnie z art. 34 ust. 1 pkt 1 i 2 ustawy z dnia 21 sierpnia 1997r. o gospodarce nieruchomościami przysługuje pierwszeństwo w nabyciu nieruchomości objętej niniejszym wykazem wyznacza się **6-tygodniowy termin** do złożenia wniosku o jej nabycie tj. **10.02.2021r.** Po bezskutecznym upływie terminu do złożenia wniosku, nieruchomość zostanie zbyta na warunkach określonych w niniejszym wykazie.