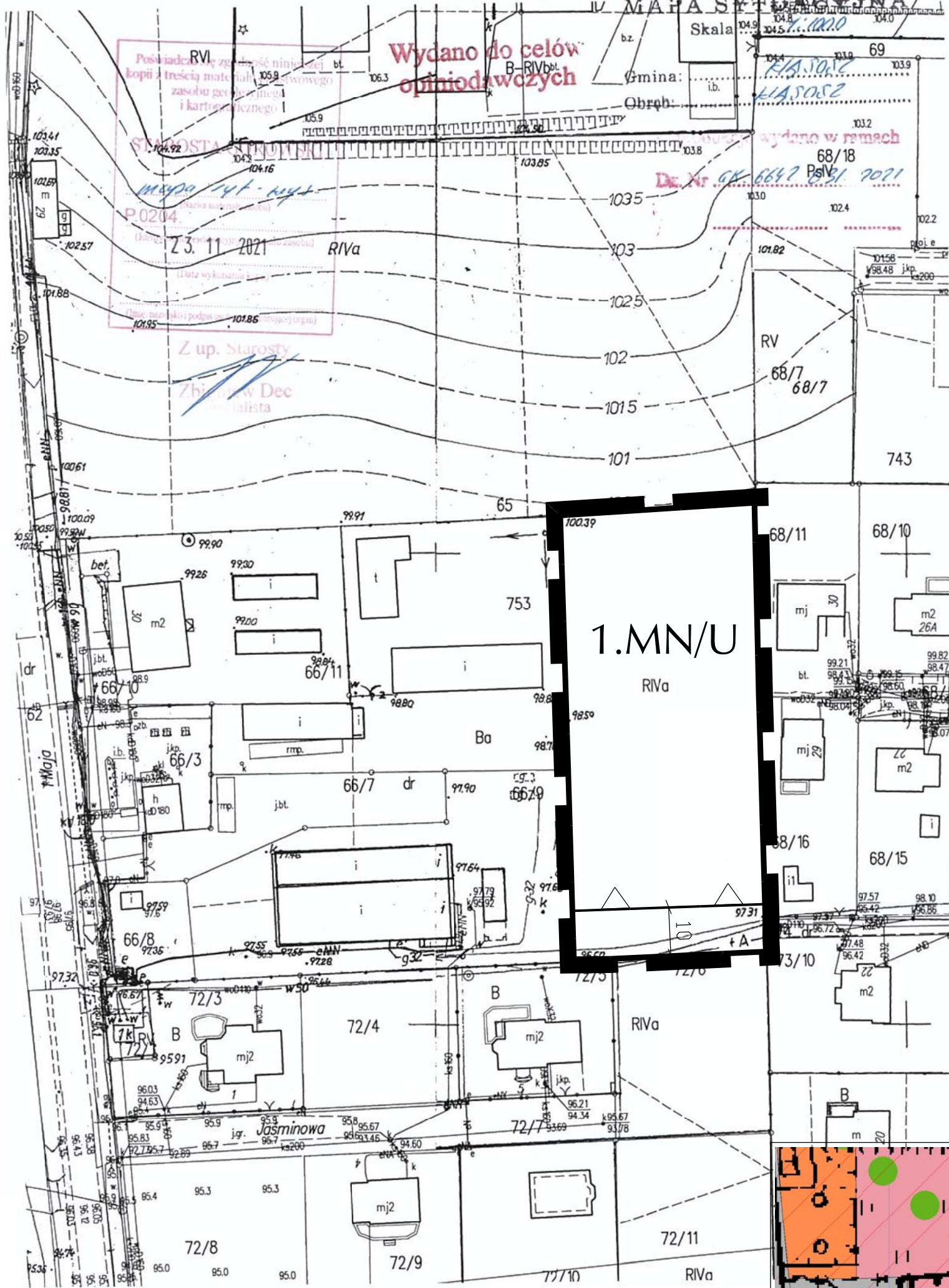
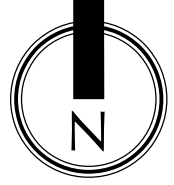


MIEJSCOWY PLAN ZAGOSPODAROWANIA PRZESTRZENNEGO DLA TERENU POŁOŻONEGO W OBRĘBIE MIEJSCOWOŚCI WĄSOSZ





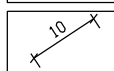


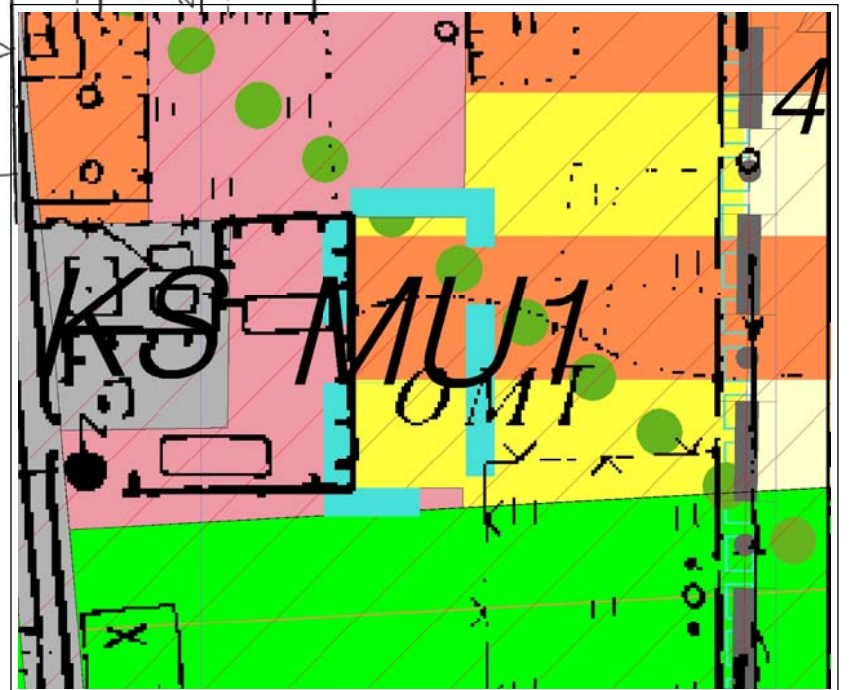
ZAŁĄCZNIK NR 1
DO UCHWAŁY
RADY MIEJSKIEJ WĄSOSZA
NR
Z DNIA ROKU



SKALA 1:1000

LEGENDA

-  Granica obszaru objętego planem, tożsama z terenem na którym występuje Obszar Chronionego Krajobrazu "Dolina Baryczy"
-  Linia rozgraniczająca tereny o różnym przeznaczeniu lub różnych zasadach zagospodarowania
-  Nieprzekraczalna linia zabudowy
-  Teren zabudowy mieszkaniowej jednorodzinnej / Teren zabudowy usługowej
-  Wymiar w metrach



STUDIUM UWARUNKOWAŃ I KIERUNKÓW
ZAGOSPODAROWANIA PRZESTRZENNEGO GMINY WĄSOSZ