

UCHWAŁA NR 113 / 00 r.
z dnia 13 stycznia 2000 r.
Zarządu Miejskiego Wąsosz

Na podstawie Uchwały Nr V/35/94 Rady Miejskiej Wąsosz z dnia 9 grudnia 1994 r. w sprawie planu ogólnego zagospodarowania przestrzennego miasta i gminy Wąsosz (Dziennik Urzędowy Województwa Leszczyńskiego Nr 17, poz. 118 z dnia 16.12.1994 r.) uchwała się co następuje:

§ 1

Zaopiniować p o z y t y w n i e przeznaczenie do zalesienia grunty położone w obrębie m. Czarnoborsko tj.:

- dz. nr 192 o pow. **2,1500 ha**
 - RIIIb 0,2200 ha,
 - RIVb 0,0200 ha,
 - RV 0,2900 ha,
 - RVI 1,1700 ha,
 - LsV 0,4500 ha;
- dz. nr 193 o pow. **2,9000 ha**
 - RIIIb 0,1600 ha
 - RIVa 0,5300 ha,
 - RV 0,3525 ha,
 - RVI 0,5275 ha,
 - RZVI 0,1200 ha,
 - LsV 1,1400 ha;
- dz. nr 194 o pow. **2,0200 ha**
 - RIVa 0,5100 ha,
 - RIVb 0,2300 ha,
 - RV 0,3200 ha,
 - RVI 0,4900 ha,
 - RZVI 0,2400 ha,
 - LsV 0,2300 ha;
- dz. nr 195 o pow. **2,1100 ha**
 - RIVa 0,4400 ha,
 - RIVb 0,2900 ha,
 - RV 0,3300 ha,
 - RVI 0,7500 ha,
 - RZ VI 0,2400 ha,
 - LsV 0,0600 ha;
- dz. nr 196 o pow. **1,9400 ha**
 - RIVa 0,5200 ha,
 - RIVb 0,2900 ha,
 - RV 0,3090 ha,
 - RVI 0,5210 ha,
 - RZVI 0,2800 ha,
 - LsV 0,0200 ha;
- dz. nr 197 o pow. **1,9500 ha**
 - RIVa 0,6300 ha,
 - RIVb 0,2100 ha,
 - RV 0,4400 ha,
 - RVI 0,0900 ha,
 - RZVI 0,4200 ha,
 - LsV 0,1600 ha;

PRZEWODNICZĄCY ZARZĄDU

inż. Zbigniew Stuczyk


- dz. nr 198 o pow. **1,5800 ha**
 - RIVa 0,4800 ha,
 - RIVb 0,1400 ha,
 - RV 0,1000 ha,
 - RVI 0,3400 ha,
 - RZVI 0,4300 ha,
 - LsV 0,0900 ha;
- dz. nr 199 o pow **1,4300 ha**
 - RIVa 0,5800 ha,
 - RVI 0,1800 ha,
 - RZVI 0,5700 ha,
 - LsV 0,1000 ha.


§ 2

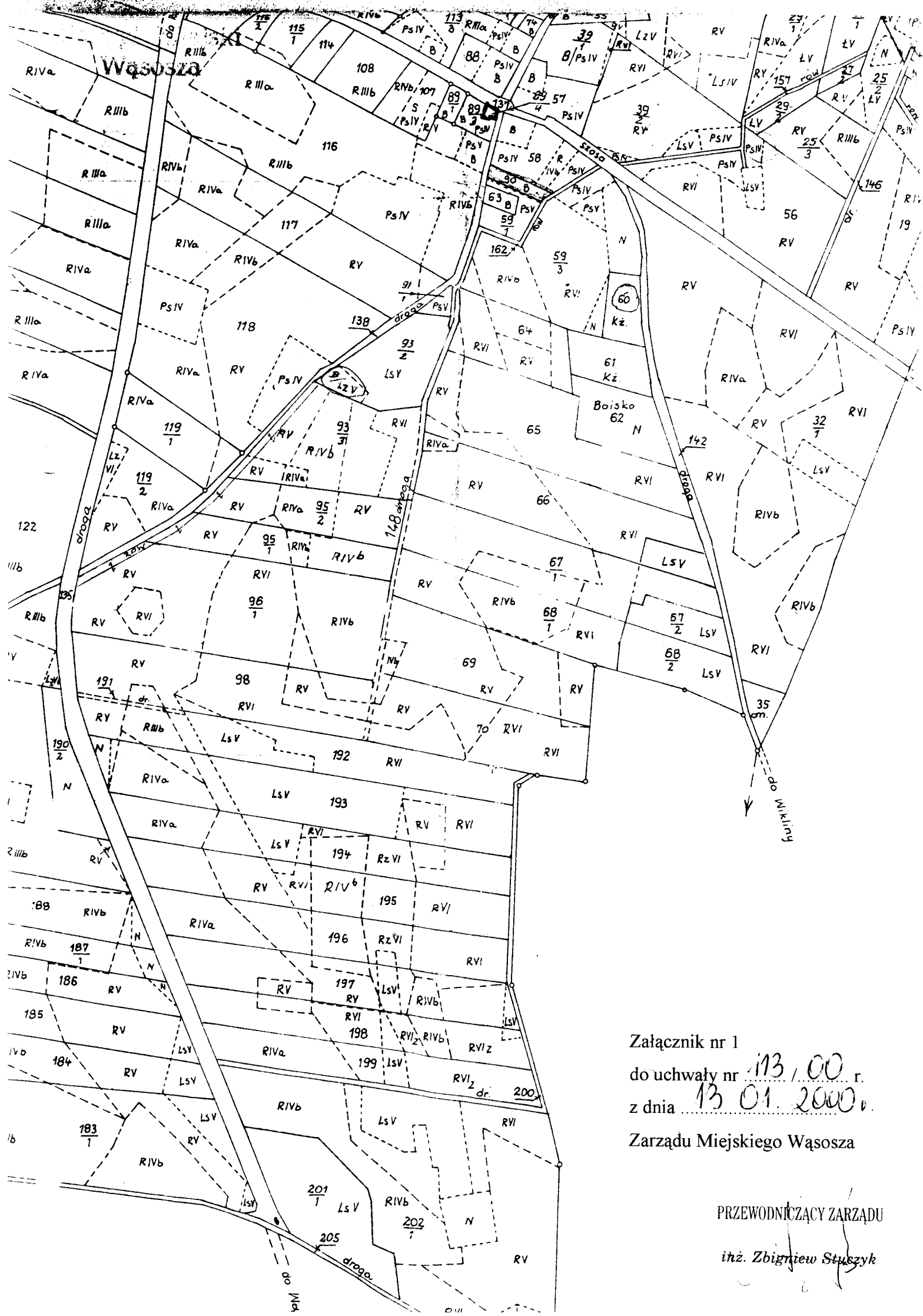
Wykonanie uchwały powierza się Burmistrzowi Miasta Wąsosza.

§ 3

Uchwała wchodzi w życie z dniem podjęcia.


RADCA PRAWNY
mgr Jan Wardecki


PRZEWODNICZĄCY ZARZĄDU
inż. Zbigniew Stuczyk



Załącznik nr 1
do uchwały nr 113 / 00 r.
z dnia 13 01. 2000 r.
Zarządu Miejskiego Wąsosza

PRZEWODNICZĄCY ZARZĄDU
inż. Zbigniew Staszuk