

Rada Miasta

Wąsosz

Uchwała Nr. XXXVII/202/01
Rady Miejskiej Wąsosz
z dnia 18 listopada 2001r.

w sprawie przystąpienia do sporządzenia zmiany miejscowego planu ogólnego zagospodarowania przestrzennego Gminy Wąsosz

Na podstawie art.18 ust.2 pkt.5 w związku z art.7 ust.1 pkt.1 ustawy z dnia 8 marca 1990 r. o samorządzie gminnym (Dz. U. z 1996 r. Nr.13, poz.74 ze zmianami) i art.12 ust.1 i 4 ustawy z dnia 7 lipca 1994 r. o zagospodarowaniu przestrzennym (Dz. U. z 1999 r. Nr 15, poz.139 ze zmianami) Rada Miejska Wąsosz, uchwala co następuje:

§ 1.

Uchwala się przystąpienie do sporządzenia zmiany miejscowego planu ogólnego zagospodarowania przestrzennego Miasta i Gminy Wąsosz, zatwierdzonego uchwałą Nr V/35/94 Rady Miejskiej Wąsosz z dnia 9 grudnia 1994 r., w zakresie zmiany przeznaczenia działki nr geodezyjny 162 część we wsi Świniary na zabudowę jednorodzinną.

§ 2.

Przedmiot ustaleń planu obejmuje:

1. Przeznaczenie terenów oraz linie rozgraniczające tereny o różnych funkcjach i różnych zasadach zagospodarowania.
2. Granice i zasady zagospodarowania terenów lub obiektów podlegających ochronie.
3. Zasady obsługi w zakresie infrastruktury technicznej oraz linie rozgraniczające tereny tej infrastruktury.
4. Lokalne warunki, zasady i standardy kształtowania zabudowy oraz zagospodarowania terenu, w tym również linie zabudowy i gabaryty obiektów.
5. Szczególne warunki zabudowy wynikające z potrzeb ochrony środowiska przyrodniczego, kulturowego i zdrowia ludzi, prawidłowego gospodarowania zasobami przyrody oraz ochrony gruntów rolnych i leśnych.


§ 3.


Wykonanie uchwały powierza się Zarządowi Miejskiemu Wąsosz.

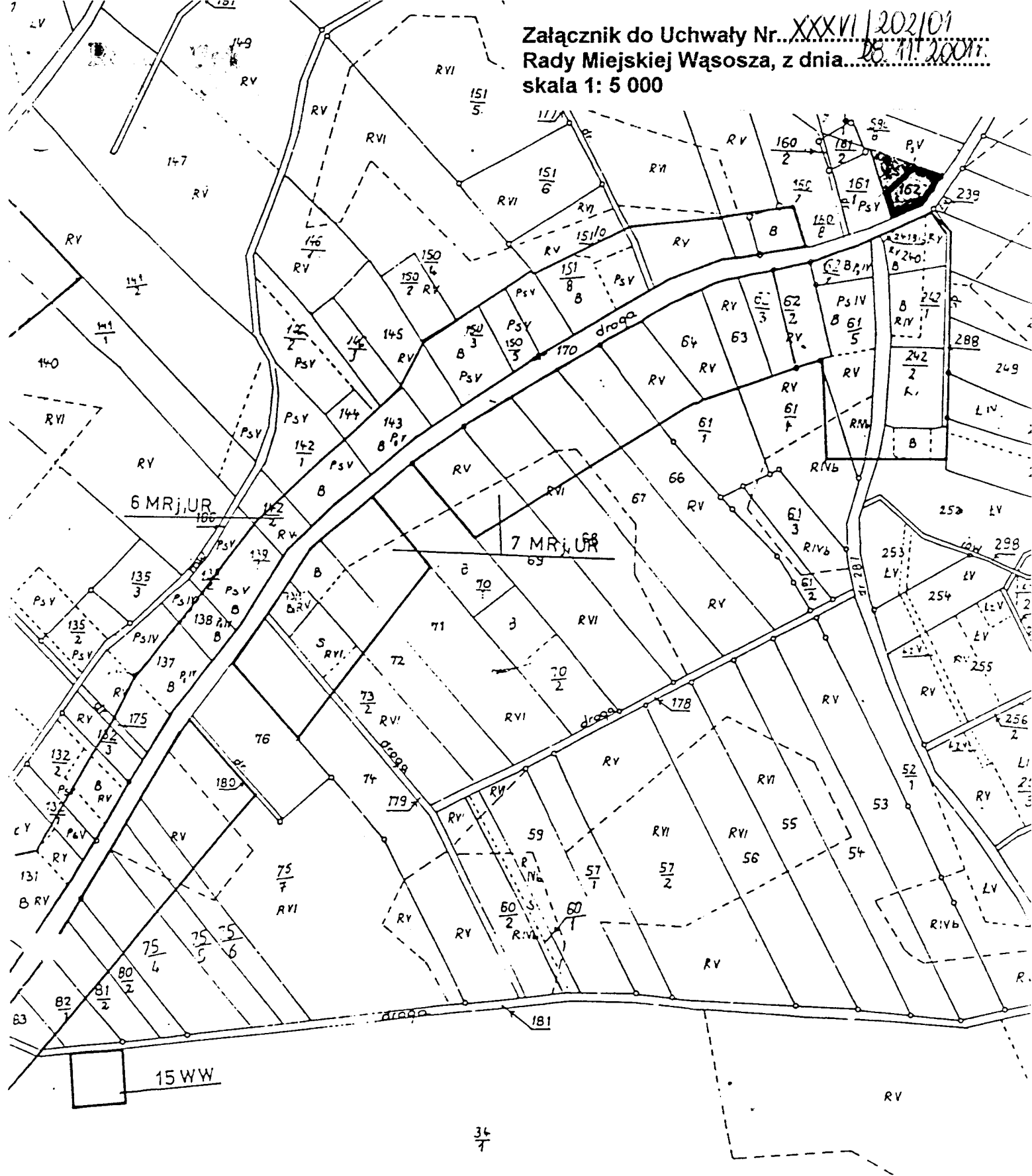
§ 4.

Uchwała wchodzi w życie z dniem podjęcia.


RADA MIEJSKA
mgr Andrzej Wąsosz







Teren objęty zmianą planu
wieś Świniary Nr działki 162 część

RZĄD MIEJSKI
WĄSOSZ
ul. Wolności 17
25-200 WĄSOSZ
woj. Łódzkie

2001.11.25